

Российская Федерация
Новгородская область

Администрация Демянского
муниципального округа

ул. Ленина, д. 7, р.п. Демянск,
Новгородская обл., Россия, 175310
тел. 44-012, факс (81651) 42-080
priemnaya@dem-admin.ru, www.dem-admin.ru

Новгородская
областная Дума

21.02.2024 № 104-1075-11

на № от

**О переименовании
географического объекта**

Администрация Демянского муниципального округа направляет комплект документов с предложением о переименовании географического объекта Жирковского поселения Демянского района деревни Ямник в деревню Малый Ямник.

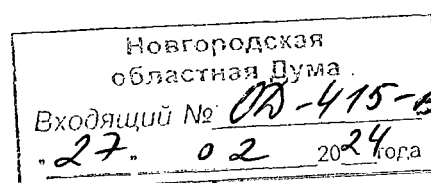
Приложение:

- проект постановления Новгородской областной Думы на 1 л. в 1 экз.;
- пояснительная записка к проекту постановления Новгородской областной Думы «О переименовании географических объектов Жирковского сельского поселения Демянского района» на 2 л. в 1 экз.;
- решение Думы Демянского муниципального округа от 01.11.2023 № 37 «О предложении переименования географического объекта Жирковского поселения Демянского района» на 1 л. в 1 экз.;
- географические координаты центра географического объекта «деревня Ямник» Жирковского поселения Демянского района, определенные с точностью до десятых долей минуты на 1 л. в 1 экз.;
- выкопировка место положения населенного пункта деревни Ямник Жирковского поселения на 1 л. в 1 экз.;
- расчет затрат, связанных с проведением мероприятий по переименованию населенного пункта Демянского района на 1 л. в 1 экз.

Глава
муниципального округа

А.Н. Сапогов

Лебедева Ирина Владимировна
8(81651) 44-012, доб. 6428



Российская Федерация
Новгородская областная Дума

ПОСТАНОВЛЕНИЕ

от №

**О предложении переименования
географического объекта
Жирковского поселения
Демянского района**

В соответствии с Федеральным законом от 18 декабря 1997 года № 152-ФЗ «О наименовании географических объектов» и статьёй 9 областного закона от 11 ноября 2005 года № 559-ОЗ «Об административно-территориальном устройстве Новгородской области» Новгородская областная Дума

постановляет:

1. Одобрить предложение Думы Демянского муниципального округа о переименовании географического объекта Жирковского поселения Демянского района деревни Ямник в деревню Малый Ямник.

2. Направить материалы и документы о переименовании географического объекта, расположенного на территории Жирковского поселения Демянского района, в Федеральную службу государственной регистрации, кадастра и картографии для проведения экспертизы.

3. Включить в учётные данные указанный географический объект после переименования его Правительством Российской Федерации.

Проект подготовил и завизировал:


Председатель Думы
Демянского муниципального округа



С.С. Русакова

Согласовано:

Глава Демянского
муниципального округа




А.Н. Сапогов

Председатель комитета
по внутренней политике
Новгородской области



Е.В. Шаваев



Российская Федерация
Новгородская область
ДУМА ДЕМЯНСКОГО МУНИЦИПАЛЬНОГО ОКРУГА
РЕШЕНИЕ

01.11.2023 № 37

р.п. Демянск


**О предложении переименования географического объекта
Жирковского поселения Демянского района**

В соответствии с Федеральным законом от 18 декабря 1997 года № 152-ФЗ «О переименовании географических объектов» и статьёй 9 областного закона от 11 ноября 2005 года № 559-ОЗ «Об административно-территориальном устройстве Новгородской области» Дума Демянского муниципального округа

РЕШИЛА:

1. Ходатайствовать перед Новгородской областной Думой об одобрении переименования географического объекта Жирковского поселения Демянского района деревни Ямник в деревню Малый Ямник.
2. Поручить выступить на заседании Новгородской областной Думы по данному вопросу депутату Новгородской областной Думы Кудрицкому Анатолию Владимировичу.
3. Опубликовать решение в Информационном Бюллетене Демянского муниципального района и разместить на официальном сайте Администрации Демянского муниципального района.

Глава района **А.Н. Сапогов**



Председатель Думы **С.С. Русакова**



Пояснительная записка
к проекту постановления Новгородской областной Думы
«О переименовании географического объекта Жирковского поселения
Демянского района»

Переименование географических объектов в соответствии с Федеральным законом от 18 декабря 1997 года «О наименованиях географических объектов» относится к ведению Российской Федерации (далее Федеральный закон «О наименованиях географических объектов»).

В соответствии со статьёй 1 Федерального закона «О наименованиях географических объектов» населенные пункты являются географическими объектами.

В соответствии со статьёй 6 областного закона от 11.11.2005 № 559-ОЗ «Об административно-территориальном устройстве Новгородской области» к ведению органов местного самоуправления относится подготовка предложений по переименованию населенных пунктов для внесения в Новгородскую областную Думу.

На территории Демянского района в Жирковском и Ямникском поселениях одинаковое наименование «Ямник» имеют два населенных пункта, что приводит к путанице и создает определенные затруднения в работе служб района (почта, торговля и т.д.).

Необходимость переименования также обусловлена преобразованием всех поселений, входящих в состав территории Демянского муниципального района, путем их объединения и наделением вновь образованного муниципального образования статусом муниципального округа.

Существование двух однородных географических объектов с одним и тем же наименованием на территории муниципального округа затрудняет осуществление хозяйственной или иной деятельности.

Населенный пункт является адресообразующим элементом и в этой связи наличие одноименных населенных пунктов в составе одного муниципального образования не обеспечивает однозначную идентификацию.

Учитывая, что согласно статье 7 Федерального закона «О наименованиях географических объектов», допускается переименование географического объекта, когда два или более однородных географических объекта в пределах территориального образования имеют одно и то же наименование, предлагается переименовать деревню Ямник Жирковского поселения Демянского района в деревню Малый Ямник.

В данном населенном пункте зарегистрированы по месту жительства 2 человека, в деревне имеется 22 дома и 15 земельных участков, принадлежащих гражданам на праве собственности.

Вместе с тем, слово «Малый» в наименовании отражает незначительное количество населения, жилых домов и земельных участков в населенном пункте Ямник, в сравнении с достаточно крупным населенным пунктом Ямник Ямникского поселения.

Слово «Малый» в наименовании указывает на меньшую величину данного населенного пункта по площади и количеству жителей, жилых домов, в сравнении с населенным пунктом Ямник Ямникского поселения.


Предлагаемые изменения в наименовании населенного пункта вносятся с учетом мнения сезонно проживающих граждан. Собрание граждан по переименованию населенного пункта Ямник Жирковского поселения проводилось в данной деревне 15 августа 2023 года, в ходе проведения собрания возражений и замечаний от населения не поступало.

На территории Демянского района не имеется однородных географических объектов с наименованием Малый Ямник.

По результатам антикоррупционной экспертизы, проведенной при разработке проекта постановления Новгородской областной Думы «О предложении переименования географического объекта Жирковского поселения Демянского района», коррупциогенных факторов не выявлено.

Принятие проекта постановления Новгородской областной Думы потребует внесения изменений в областной закон от 30.01.2023 № 263-ОЗ «О преобразовании всех поселений, входящих в состав Демянского муниципального района, путем их объединения и наделении вновь образованного муниципального образования статусом муниципального округа», реестр административно-территориального устройства области, утвержденный постановлением Администрации Новгородской области от 08.04.2008 № 121 «О реестре административно-территориального устройства области».


**Председатель Думы Демянского
муниципального округа**

 С.С. Русакова

**Географические координаты центра географического объекта
деревня Ямник Жирковского поселения Демянского района,
определённые с точностью до десятых долей минуты**

Наименование центра географического объекта	Географические координаты
деревня Ямник	Широта – 57.667350 Долгота – 32.141290

**Председатель Думы
Демянского муниципального округа**

 **С.С. Русакова**

Расчет
затрат, связанных с проведением мероприятий по переименованию
населенного пункта Демянского района


В связи с переименованием населенного пункта деревни Ямник Демянского района потребуются дополнительные расходы для приобретения информационно указательных знаков в сумме 21 000 рублей.

Информационно указательные знаки планируется установить:

для обозначения начала населенного пункта на автомобильной дороге общего пользования межмуниципального значения Демянского района «Висючий Бор-Ямник» в количестве 1 шт.


После принятия решения Правительством Российской Федерации о присвоении наименования географическому объекту установка информационного знака на автомобильной дороге общего пользования местного значения Демянского района будет осуществлена за счет субсидии, выделяемой из дорожного фонда Новгородской области бюджету муниципального образования на осуществление дорожной деятельности в отношении автомобильных дорог общего пользования местного значения.

Председатель Думы
Демянского муниципального округа


 С.С. Русакова

Согласовано:

Глава Демянского
муниципального округа

 А.Н. Сапогов

Министр транспорта и дорожного
хозяйства Новгородской области

 К.С. Куранов