

ВЫПИСКА О ГРАНИЦЕ МЕЖДУ СУБЪЕКТАМИ РОССИЙСКОЙ ФЕДЕРАЦИИ, ГРАНИЦЕ МУНИЦИПАЛЬНОГО ОБРАЗОВАНИЯ И ГРАНИЦЕ НАСЕЛЕННОГО ПУНКТА

На основании запроса от 25.03.2026, поступившего на рассмотрение 26.03.2026, сообщаем, что согласно записям Единого государственного реестра недвижимости:

Лист № 1 раздела 1	Всего листов раздела 1: 1	Всего разделов: 3	Всего листов: 4
--------------------	---------------------------	-------------------	-----------------

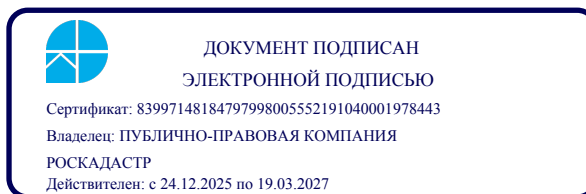
26.03.2026

№ КУВИ-001/2026-39491485

Реестровый номер и дата его присвоения:	53:15-4.227 учетные номера участков границ: 1; дата присвоения 14.03.2023
Реквизиты правовых актов об утверждении, изменении границы:	Акты органов государственной власти или органов местного самоуправления от 14.12.2018 № 114 наименование принявшего органа: Совет депутатов Поддорского сельского поселения
Сведения о карте (плане) объекта землеустройства:	регистрационный номер: - дата передачи карты (плана) объекта землеустройства в государственный фонд данных: 14.10.2022 наименование органа (организации), осуществляющего хранение землеустроительной документации: -
Дата внесения (изменения) сведения:	Сведения о Граница населенного пункта внесены 14.03.2023
Особые отметки:	

полное наименование должности	подпись	инициалы, фамилия
-------------------------------	---------	-------------------

М.П.



Лист № 1 раздела 2	Всего листов раздела 2: 1	Всего разделов: 3	Всего листов: 4
--------------------	---------------------------	-------------------	-----------------

26.03.2026

№ КУВИ-001/2026-39491485

Реестровый (учетный) номер:	53:15-4.227
-----------------------------	-------------

План (чертеж, схема) границы между субъектами Российской Федерации, границы муниципального образования и границы населенного пункта:



Масштаб: 1:5000

полное наименование должности	ПОДПИСЬ	инициалы, фамилия

М.П.



Лист № 1 раздела 3	Всего листов раздела 3: 2	Всего разделов: 3	Всего листов: 4
--------------------	---------------------------	-------------------	-----------------

26.03.2026

№ КУВИ-001/2026-39491485

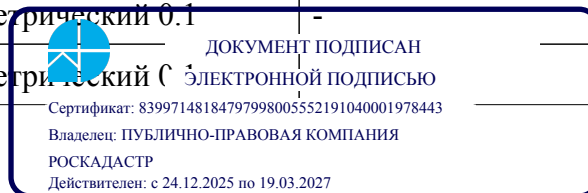
Реестровый (учетный) номер:	53:15-4.227
-----------------------------	-------------

Сведения о местоположении границы между субъектами Российской Федерации, границы муниципального образования и границы населенного пункта:

Система координат: 53.2

Сведения о характерных точках границ:


Обозначение характерных точек	Координаты		Метод определения координат и средняя квадратическая погрешность положения характерной точки (Mt), м	Описание закрепления точки
	X	Y		
1.1.1	462547.74	2164559.59	Картометрический 0.1	-
1.1.2	462596.45	2164561.05	Картометрический 0.1	-
1.1.3	462581.12	2164586.94	Картометрический 0.1	-
1.1.4	462507.33	2164638.72	Картометрический 0.1	-
1.1.5	462466.13	2164681.86	Картометрический 0.1	-
1.1.6	462443.13	2164729.8	Картометрический 0.1	-
1.1.7	462405.76	2164748.98	Картометрический 0.1	-
1.1.8	462365.52	2164725.97	Картометрический 0.1	-
1.1.9	462308.99	2164704.89	Картометрический 0.1	-
1.1.10	462370.32	2164625.31	Картометрический 0.1	-
1.1.11	462428.77	2164557.23	Картометрический 0.1	-
1.1.12	462473.69	2164530.18	Картометрический 0.1	-



1.1.13	462501.05	2164546.24	Картометрический 0.1	-
1.1.1	462547.74	2164559.59	Картометрический 0.1	-

полное наименование должности	подпись	инициалы, фамилия

М.П.

 ДОКУМЕНТ ПОДПИСАН  
ЭЛЕКТРОННОЙ ПОДПИСЬЮ  
Сертификат: 83997148184797998005552191040001978443  
Владелец: ПУБЛИЧНО-ПРАВОВАЯ КОМПАНИЯ  
РОСКАДАСТР  
Действителен: с 24.12.2025 по 19.03.2027