

ВЫПИСКА О ГРАНИЦЕ МЕЖДУ СУБЪЕКТАМИ РОССИЙСКОЙ ФЕДЕРАЦИИ, ГРАНИЦЕ МУНИЦИПАЛЬНОГО ОБРАЗОВАНИЯ И ГРАНИЦЕ НАСЕЛЕННОГО ПУНКТА

На основании запроса от 25.03.2026, поступившего на рассмотрение 26.03.2026, сообщаем, что согласно записям Единого государственного реестра недвижимости:

Лист № 1 раздела 1	Всего листов раздела 1: 1	Всего разделов: 3	Всего листов: 5
--------------------	---------------------------	-------------------	-----------------

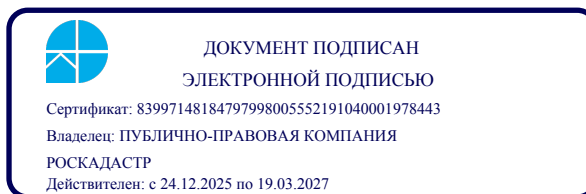
26.03.2026

№ КУВИ-001/2026-39493308

Реестровый номер и дата его присвоения:	53:15-4.231 учетные номера участков границ: 1; дата присвоения 15.03.2023
Реквизиты правовых актов об утверждении, изменении границы:	Акты органов государственной власти или органов местного самоуправления от 14.12.2018 № 114 наименование принявшего органа: Совет депутатов Поддорского сельского поселения
Сведения о карте (плане) объекта землеустройства:	регистрационный номер: - дата передачи карты (плана) объекта землеустройства в государственный фонд данных: 14.10.2022 наименование органа (организации), осуществляющего хранение землеустроительной документации: -
Дата внесения (изменения) сведения:	Сведения о Граница населенного пункта внесены 15.03.2023
Особые отметки:	

полное наименование должности	подпись	инициалы, фамилия
-------------------------------	---------	-------------------

М.П.



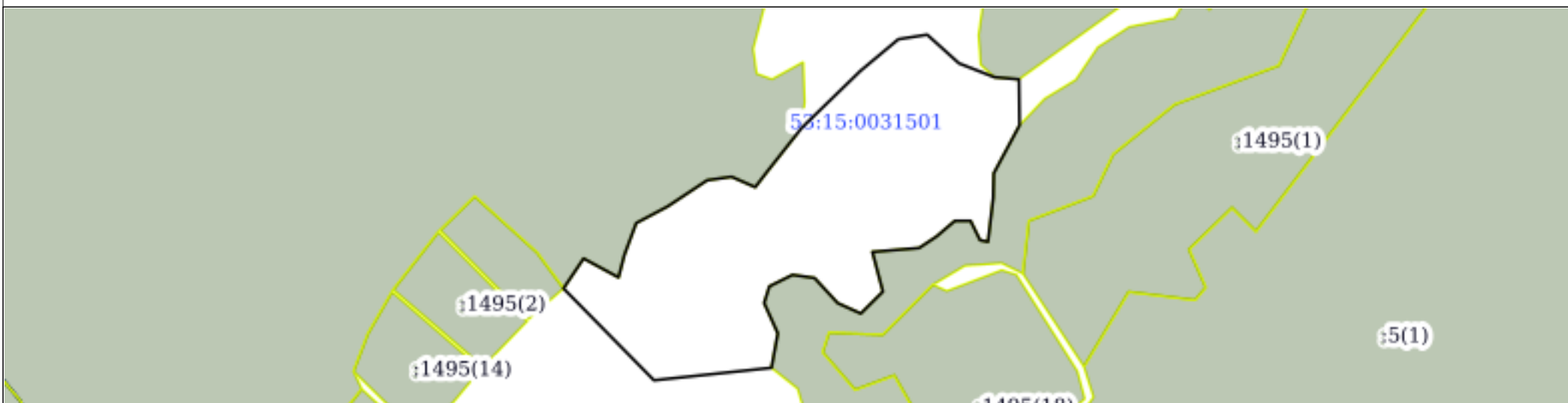
Лист № 1 раздела 2	Всего листов раздела 2: 1	Всего разделов: 3	Всего листов: 5
--------------------	---------------------------	-------------------	-----------------

26.03.2026

№ КУВИ-001/2026-39493308

Реестровый (учетный) номер:	53:15-4.231
-----------------------------	-------------

План (чертеж, схема) границы между субъектами Российской Федерации, границы муниципального образования и границы населенного пункта:



Масштаб: 1:6000

полное наименование должности	ПОДПИСЬ	инициалы, фамилия

М.П.



Лист № 1 раздела 3	Всего листов раздела 3: 3	Всего разделов: 3	Всего листов: 5
--------------------	---------------------------	-------------------	-----------------

26.03.2026

№ КУВИ-001/2026-39493308

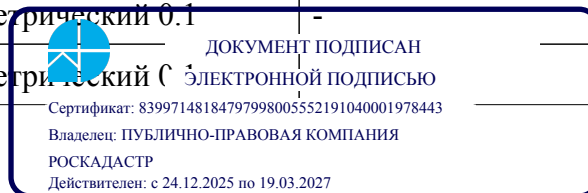
Реестровый (учетный) номер:	53:15-4.231
-----------------------------	-------------

Сведения о местоположении границы между субъектами Российской Федерации, границы муниципального образования и границы населенного пункта:

Система координат: 53.2

Сведения о характерных точках границ:

Обозначение характерных точек	Координаты		Метод определения координат и средняя квадратическая погрешность положения характерной точки (Mt), м	Описание закрепления точки
	X	Y		
1.1.1	469344	2162119.16	Картометрический 0.1	-
1.1.2	469392.43	2162157.2	Картометрический 0.1	-
1.1.3	469453.62	2162219.97	Картометрический 0.1	-
1.1.4	469487.73	2162260.63	Картометрический 0.1	-
1.1.5	469492.59	2162291.53	Картометрический 0.1	-
1.1.6	469461.71	2162325.67	Картометрический 0.1	-
1.1.7	469446.75	2162363.79	Картометрический 0.1	-
1.1.8	469444.51	2162389.89	Картометрический 0.1	-
1.1.9	469395.03	2162390.45	Картометрический 0.1	-
1.1.10	469343.28	2162362.84	Картометрический 0.1	-
1.1.11	469316.84	2162362.27	Картометрический 0.1	-
1.1.12	469269.58	2162356.63	Картометрический 0.1	-



1.1.13	469271.27	2162348.18	Картометрический 0.1	-
1.1.14	469292.09	2162338.05	Картометрический 0.1	-
1.1.15	469292.1	2162321.16	Картометрический 0.1	-
1.1.16	469275.23	2162301.46	Картометрический 0.1	-
1.1.17	469262.86	2162282.87	Картометрический 0.1	-
1.1.18	469258.66	2162232.77	Картометрический 0.1	-
1.1.19	469215.89	2162244.01	Картометрический 0.1	-
1.1.20	469192.27	2162220.36	Картометрический 0.1	-
1.1.21	469203.53	2162195.59	Картометрический 0.1	-
1.1.22	469230.54	2162170.83	Картометрический 0.1	-
1.1.23	469233.93	2162147.18	Картометрический 0.1	-
1.1.24	469221.56	2162122.4	Картометрический 0.1	-
1.1.25	469203.56	2162116.77	Картометрический 0.1	-
1.1.26	469170.92	2162131.4	Картометрический 0.1	-
1.1.27	469133.79	2162124.63	Картометрический 0.1	-
1.1.28	469120.35	2161998.74	Картометрический 0.1	-
1.1.29	469219.27	2161901.73	Картометрический 0.1	-
1.1.30	469251.51	2161923.29	Картометрический 0.1	-
1.1.31	469231.13	2161960.75	Картометрический 0.1	-
1.1.32	469255.37	2161967	Картометрический 0.1	-
1.1.33	469289.65	2161979.68	Картометрический 0.1	-
1.1.34	469307.52	2162013.25	Картометрический 0.1	-
1.1.35	469335.82	2162055.76	Картометрический 0.1	-
1.1.36	469339.54	2162081.87	Картометрический 0.1	-



ДОКУМЕНТ ПОДПИСАН
 ЭЛЕКТРОННОЙ ПОДПИСЬЮ
 Сертификат: 83997148184797998005552191040001978443
 Владелец: ПУБЛИЧНО-ПРАВОВАЯ КОМПАНИЯ
 РОСКАДАСТР
 Действителен: с 24.12.2025 по 19.03.2027

1.1.37	469328.35	2162107.22	Картометрический 0.1	-
1.1.1	469344	2162119.16	Картометрический 0.1	-

полное наименование должности	подпись	инициалы, фамилия

М.П.

