



## УКАЗ

### ГУБЕРНАТОРА НОВГОРОДСКОЙ ОБЛАСТИ

24.04.2024 № 210

Великий Новгород

#### О внесении на рассмотрение Новгородской областной Думы проекта областного закона

1. Внести на рассмотрение Новгородской областной Думы проект областного закона «О внесении изменений в областной закон «Об установлении границ муниципальных образований, входящих в состав территории Чудовского муниципального района, наделении их статусом городского и сельских поселений, определении административных центров и перечня населенных пунктов, входящих в состав территорий поселений».

2. Назначить представителем по данному вопросу на заседании Новгородской областной Думы первого заместителя Губернатора Новгородской области Дронова А.В.

Губернатор  
Новгородской области




ДОКУМЕНТ ПОДПИСАН  
ЭЛЕКТРОННОЙ ПОДПИСЬЮ

Серийный номер сертификата:  
0093FA79743C56236108CADD59C42AE9E7  
Владелец: Никитин Андрей Сергеевич  
Дата подписания: 24.04.2024 09:34  
Срок действия: с 10.04.2024 по 04.07.2025

А.С. НИКИТИН

МИ  
№ 211-у



Российская Федерация

Новгородская областная Дума

**ПОСТАНОВЛЕНИЕ**

от \_\_\_\_\_ № \_\_\_\_\_  
Великий Новгород

**Об областном законе «О внесении изменений в областной закон «Об установлении границ муниципальных образований, входящих в состав территории Чудовского муниципального района, наделении их статусом городского и сельских поселений, определении административных центров и перечня населенных пунктов, входящих в состав территорий поселений»**

Новгородская областная Дума

**ПОСТАНОВЛЯЕТ:**

1. Принять областной закон «О внесении изменений в областной закон «Об установлении границ муниципальных образований, входящих в состав территории Чудовского муниципального района, наделении их статусом городского и сельских поселений, определении административных центров и перечня населенных пунктов, входящих в состав территорий поселений».
2. Направить указанный областной закон Губернатору Новгородской области Никитину А.С. для подписания и обнародования.

Проект подготовил и завизировал:

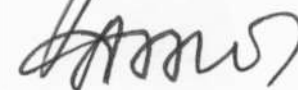
**Заместитель министра строительства, архитектуры и имущественных отношений Новгородской области**



**К.Е. Волчугин**

**Согласовано:**

Первый заместитель Губернатора  
Новгородской области



**А.В. Дронов**

Заместитель Губернатора  
Новгородской области

16.04.2024

*отсутствует по ув. причине*

**И.С. Маленко**

Начальник  
правового управления  
Администрации Губернатора  
Новгородской области



**Е.В. Слукина**

*Заместитель Председателя  
Правительства Новгородской  
области*



**А.А. Белокронова**

Проект внесен  
Губернатором Новгородской области  
Никитиным А.С.

Российская Федерация  
Новгородская область

## ОБЛАСТНОЙ ЗАКОН

О внесении изменений в областной закон «Об установлении границ муниципальных образований, входящих в состав территории Чудовского муниципального района, наделении их статусом городского и сельских поселений, определении административных центров и перечня населенных пунктов, входящих в состав территорий поселений»

Принят Новгородской областной Думой \_\_\_\_\_

### Статья 1

Внести в областной закон от 22.12.2004 № 368-ОЗ «Об установлении границ муниципальных образований, входящих в состав территории Чудовского муниципального района, наделении их статусом городского и сельских поселений, определении административных центров и перечня населенных пунктов, входящих в состав территорий поселений» (газета «Новгородские ведомости» от 12.01.2005, 23.03.2005, 21.06.2005, 07.04.2009, 09.12.2009, 01.02.2012, 06.08.2021) изменения, изложив приложения 1 и 4 в следующей редакции:

«Приложение 1

### Описание границ

муниципального образования городского поселения город Чудово  
Чудовского муниципального района

Граница муниципального образования городского поселения город Чудово проходит:

от точки 1 - от границы полосы отвода железной дороги Москва - Санкт-Петербург Октябрьской железной дороги по мелиоративным каналам;

от точки 10 - по границе кварталов 202, 70, 78, 190, 191 Чудовского участкового лесничества Чудовского лесничества;

от точки 60 - по границе деревни Потапов Хутор Успенского сельского поселения Чудовского муниципального района;

от точки 73 - по границе полосы отвода автомобильной дороги Чудово – Тушино;

от точки 78 - по границе кварталов 82, 83, 84, 94, 99, 98 Чудовского участкового лесничества Чудовского лесничества;

от точки 138 - по руслу мелиоративного канала до реки Кересь;

от точки 139 - по руслу реки Кересь;

от точки 172 - по границе кварталов 114, 115, 118 Чудовского участкового лесничества Чудовского лесничества;

от точки 190 - по границе полосы отвода железной дороги Москва - Санкт-Петербург Октябрьской железной дороги;

от точки 212 - по границе квартала 113 Чудовского участкового лесничества Чудовского лесничества;

от точки 227 – по границе улицы Новостроящаяся города Чудово;

от точки 230 - по руслу мелиоративных каналов;

от точки 244 - по оси автомобильной дороги Лука-2 - Чудово;

от точки 250 - по руслу реке Кересь;

от точки 302 - по руслу ручья Щекупленский;

от точки 303 - по руслу мелиоративных каналов;

от точки 306 - по границе квартала 111 Чудовского участкового лесничества Чудовского лесничества;

от точки 319 - по оси железной дороги Великий Новгород – Чудово Октябрьской железной дороги;

от точки 322 - по руслу ручья Щекупленский;

от точки 326 - по границе полосы отвода автомобильной дороги Москва - Санкт-Петербург;

от точки 328 - по границе земельного участка расположенного: город Чудово, улица Иванова, дом 141;

от точки 340 - по границе полосы отвода автомобильной дороги Москва - Санкт-Петербург;

от точки 356 - по границе улицы Гагарина города Чудово;

от точки 368 - по границе населенного пункта Успенское;

от точки 375 - по границе Коммунарного переулка города Чудово;

от точки 378 - по границе населенного пункта Успенское;

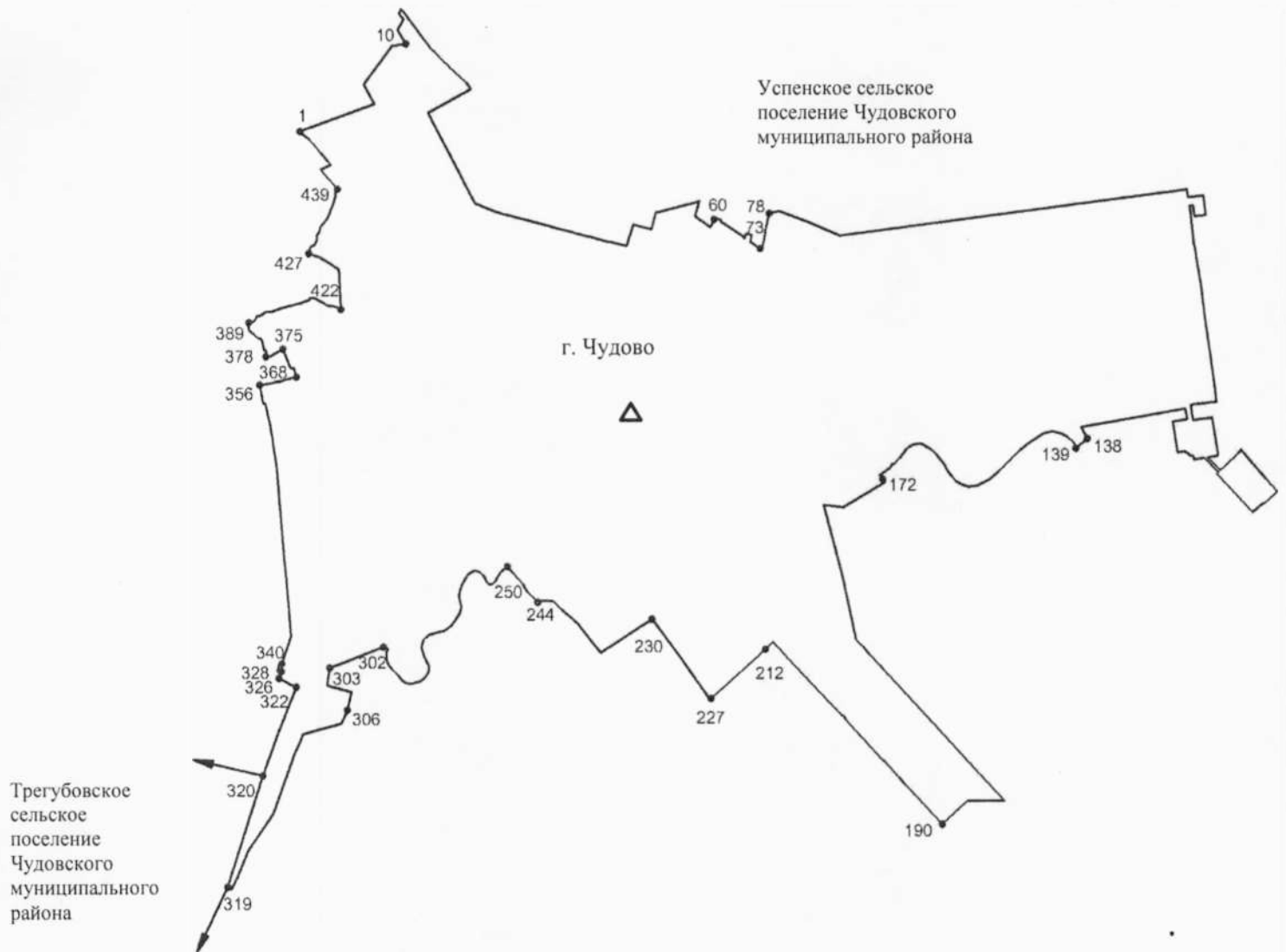
от точки 389 - по руслу реки Кереть;

от точки 422 - по руслу мелиоративных каналов;

от точки 427 - по руслу ручья Ивановский;

от точки 439 до точки 1 - по границе полосы отвода железной дороги Москва - Санкт-Петербург Октябрьской железной дороги.

Карта (схема) границ  
муниципального образования  
городского поселения город Чудово  
Чудовского муниципального района



Условные обозначения:

- - граница муниципального образования  
 1. • - характерная точка границы муниципального образования и её номер

**Описание границ**

муниципального образования Успенского сельского поселения  
Чудовского муниципального района

Граница муниципального образования Успенского сельского поселения  
проходит:

от точки 1 – от русла реки Перестержа по административно-  
территориальной границе Ленинградской области;

от точки 524 - по руслу реки Волхов;

от точки 602 - по оси автомобильной дороге Будогощь-Чудово;

от точки 622 - по руслу реки Кереть;

от точки 644 - по руслу безымянного ручья;

от точки 699 - по границе кварталов 102,103,104 Чудовского  
участкового лесничества Чудовского лесничества;

от точки 704 - по руслу реки Волхов;

от точки 733 - по руслу реки Глубочка;

от точки 738 - по границе кварталов 166,165,164,152 Чудовского  
участкового лесничества Чудовского лесничества;

от точки 742 - по руслу река Полисть;

от точки 806 - по оси автомобильной дороги Москва – Санкт-  
Петербург;

от точки 817 - по границе города Чудово;

от точки 832 - по руслу ручья Щекупленский;

от точки 833 - по руслу реке Кереть;

от точки 885 - по оси автомобильной дороги Лука-2 - Чудово;

от точки 891 - по границе города Чудово;

от точки 926- по границе полосы отвода железной дороги  
Москва - Санкт-Петербург Октябрьской железной дороги;

от точки 945 - по границе города Чудово;

- от точки 964 - по руслу реке Кереть;
- от точки 996 - по границе города Чудово;
- от точки 1109 – вдоль линии ЛЭП ВЛ-110 кВ «Рогавка-3»;
- от точки 1112 - по границе квартала 202 Чудовского участкового лесничества Чудовского лесничества;
- от точки 1121 - по контуру (сенокоса) ООО «Чудово» Чудовского муниципального района Новгородской области;
- от точки 1129 – по руслу мелиоративных каналов;
- от точки 1135 - по границе полосы отвода железной дороги Москва - Санкт-Петербург Октябрьской железной дороги;
- от точки 1143 - по руслу ручья Ивановский;
- от точки 1155 - по руслу мелиоративных каналов;
- от точки 1160 - по руслу реке Кереть;
- от точки 1193 - по границе города Чудово;
- от точки 1226 - по границе полосы отвода автомобильной дороги Москва - Санкт-Петербург;
- от точки 1242 - по границе города Чудово;
- от точки 1260 - по оси железной дороги Великий Новгород-Чудово Октябрьской железной дороги;
- от точки 1266 - по руслу мелиоративных каналов;
- от точки 1318 - по границе квартала 130 Чудовского участкового лесничества Чудовского лесничества;
- от точки 1324 - по руслу ручья Каменский;
- от точки 1371 - по границе кварталов 128,150,158,169,179, Чудовского участкового лесничества Чудовского лесничества;
- от точки 1376 - по границе кварталов 11,24,37,43,61,76,75,74,73,72,71 Спасско-Полистского участкового лесничества Чудовского лесничества;
- от точки 1390 до точки 1 - по административно-территориальной границе Ленинградской области.



Карта (схема) границ  
муниципального образования  
Успенского сельского поселения  
Чудовского муниципального района



Условные обозначения:

— - граница муниципального образования

1. - характеристическая точка границы муниципального образования и её номер

».

**Статья 2**

Настоящий областной закон вступает в силу по истечении десяти дней после дня его официального опубликования.

**Губернатор области****А.С. Никитин**

### Пояснительная записка

к проекту областного закона «О внесении изменений в областной закон «Об установлении границ муниципальных образований, входящих в состав территории Чудовского муниципального района, наделении их статусом городского и сельских поселений, определении административных центров и перечня населенных пунктов, входящих в состав территорий поселений»

В соответствии со статьей 85 Федерального закона от 06 октября 2003 года № 131-ФЗ «Об общих принципах организации местного самоуправления в Российской Федерации» органы государственной власти субъектов Российской Федерации устанавливают границы муниципальных образований. До 01.03.2005 допускалось утверждение границ в виде картографического описания.

Областным законом от 22.12.2004 № 368-ОЗ «Об установлении границ муниципальных образований, входящих в состав территории Чудовского муниципального района, наделении их статусом городского и сельских поселений, определении административных центров и перечня населенных пунктов, входящих в состав территорий поселений» установлены границы территорий муниципальных образований городского поселения город Чудово, Успенского сельского поселения, входящих в состав территории Чудовского муниципального района Новгородской области, согласно картографическим описаниям.

В соответствии с государственной программой Российской Федерации «Национальная система пространственных данных», утвержденной постановлением Правительства Российской Федерации от 01 декабря 2021 года № 2148 (далее государственная программа), для решения задач в сфере развития земельных и имущественных отношений необходимо обеспечить в рамках достижения цели Программы «Обеспечение полноты и качества сведений в Едином государственном реестре недвижимости в объеме 95 процентов к концу 2030 года» внесение в Единый государственный реестр недвижимости (далее ЕГРН) сведений об административных границах, в том числе, границах муниципальных образований.

На территории Новгородской области в соответствии с Перечнем поручений Президента Российской Федерации от 11 августа 2022 года № Пр-1424 по вопросам реализации мероприятий государственной программы проводится работа по описанию местоположения границ муниципальных образований.

В связи с чем необходимо внести в ЕГРН сведения о местоположении границ муниципальных образований - городского поселения город Чудово и Успенского сельского поселения.

В рамках государственного контракта, заключенного министерством строительства, архитектуры и имущественных отношений Новгородской области, проведены землеустроительные работы по описанию местоположения границ указанных муниципальных образований. Карты (планы) границ муниципальных образований в составе землеустроительных дел прошли государственную экспертизу, включены в Государственный

фонд данных, полученных в результате проведения землеустройства.

Данным законопроектом вносятся изменения в описание границ муниципальных образований, установленные областными законами, Чудовского городского поселения и Успенского сельского поселения Чудовского муниципального района, согласно геодезическим данным.

При проведении первичной антикоррупционной экспертизы представленного проекта областного закона положений, способствующих созданию условий для проявления коррупции, не выявлено.

**Заместитель министра строительства, архитектуры  
и имущественных отношений  
Новгородской области**




**К.Е.Волчугин**

**Финансово-экономическое обоснование к проекту  
областного закона «О внесении изменений в областной закон «Об  
установлении границ муниципальных образований, входящих в состав  
территории Чудовского муниципального района, наделении их статусом  
городского и сельских поселений, определении административных  
центров и перечня населенных пунктов, входящих в состав территорий  
поселений»**

Принятие областного закона «О внесении изменений в областной закон «Об установлении границ муниципальных образований, входящих в состав территории Чудовского муниципального района, наделении их статусом городского и сельских поселений, определении административных центров и перечня населенных пунктов, входящих в состав территорий поселений» не повлечет за собой дополнительных расходов за счет средств областного бюджета.

**Заместитель министра строительства,  
архитектуры и имущественных  
отношений Новгородской области**




**К.Е. Волчугин**

## Перечень

**нормативных правовых актов области, подлежащих признанию утратившими силу, приостановлению, изменению или принятию в связи с принятием областного закона «О внесении изменений в областной закон «Об установлении границ муниципальных образований, входящих в состав территории Чудовского муниципального района, наделении их статусом городского и сельских поселений, определении административных центров и перечня населенных пунктов, входящих в состав территорий поселений»**

Принятие областного закона «О внесении изменений в областной закон «Об установлении границ муниципальных образований, входящих в состав территории Чудовского муниципального района, наделении их статусом городского и сельских поселений, определении административных центров и перечня населенных пунктов, входящих в состав территорий поселений» не потребует признания утратившими силу, приостановления, изменения или принятия иных нормативных правовых актов.

**Заместитель министра строительства,  
архитектуры и имущественных  
отношений Новгородской области**

A handwritten signature in black ink, consisting of a large, stylized initial 'В' followed by a long, sweeping stroke that curves upwards and then downwards.

**К.Е. Волчугин**


## ЛИСТ СОГЛАСОВАНИЯ

Проект областного закона «О внесении изменений в областной закон «О границах муниципальных образований Новгородской области».

от

№

(вид документа)

Дата поступления на согласование, подпись	Наименование должности, инициалы и фамилия руководителя, с которым согласуется проект документа	Дата и номер документа, подтверждающего согласование, или дата согласования, подпись
05.04.2024	И.О. руководителя управления Федеральной службы государственной регистрации, кадастра и картографии по Новгородской области Е.А. Шемякина	08.04.2024 

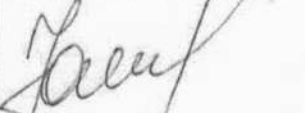
## ЛИСТ СОГЛАСОВАНИЯ

Проект областного закона  
«О внесении изменений в  
областной закон «О границах  
муниципальных образований  
Новгородской области».

от

№

(вид документа)

Дата поступления на согласование, подпись	Наименование должности, инициалы и фамилия руководителя, с которым согласуется проект документа	Согласование ( дата, подпись )
	Заместитель Главы Успенского сельского поселения Чудовского муниципального района Новгородской области Шанаева Ю.В.	08.04.2024 



## ЛИСТ СОГЛАСОВАНИЯ (ВИЗИРОВАНИЯ)

№ проекта: 214-ПрУ от 05.04.2024

Группа документов: Указ Губернатора

Версия проекта: 1

Состав: 13

Содержание:

Об областном законе «О внесении изменений в областной закон в части установления границ муниципальных образований Новгородской области»»

Исполнитель: Волкова Т.М. - ведущий экономист ГОБУ «Центр кадастровой оценки и недвижимости»;

Волчугин К.Е. - заместитель министра строительства, архитектуры и имущественных отношений Новгородской области;

ФИО и должность	Виза	Дата	Подпись	Примечание
Шаваев Е.В. - председатель комитета по внутренней политике Новгородской области (Комитет по внутренней политике Новгородской области)	Согласен	10.04.2024 17:51		
Щукина С.Г. - заместитель председателя комитета по внутренней политике Новгородской области (Комитет по внутренней политике Новгородской области)	Проверено	10.04.2024 17:46		
Пекун Е.И. - главный консультант, юрисконсульт департамента муниципального развития комитета по внутренней политике Новгородской области (Комитет по внутренней политике Новгородской области)	Проверено	10.04.2024 17:01		
Шеляпин В.Н. - Глава Чудовского муниципального района (Администрация Чудовского муниципального района)	Согласен с замечаниями	09.04.2024 17:30		
Захаренков А.В. - первый заместитель Главы администрации Чудовского муниципального района (Администрация Чудовского муниципального района)	Согласен с замечаниями	09.04.2024 16:11		
Лашманова Н.Н. - председатель комитета строительства, архитектуры и земельно-имущественных отношений Администрации Чудовского муниципального района (Администрация Чудовского муниципального района)	Согласен с замечаниями	09.04.2024 13:53		
Шанаева Ю.В. - заместитель Главы администрации Успенского сельского поселения (Успенское сельское поселение)				

Подготовил: Волкова Т.М.

(11.04.2024  
9:31:38)

*Т.М. Волкова*

Подтверждаю \_\_\_\_\_