



Российская Федерация
Новгородская область

Дума Пестовского
муниципального округа

ул. Советская, д. 10, г. Пестово,
Новгородская обл.,
Россия, 174510

Тел. (816-69) 5-28-01. Тел./ф: (816-69) 5-28-01

Email: duma658733@yandex.ru

01.03.2024г. № 35
На № _____ от _____

Новгородская областная Дума

**О направлении предложения
о переименовании
географического объекта**


Дума Пестовского муниципального округа направляет предложение о переименовании географического объекта Устюцкого поселения Пестовского района деревни Попово в деревню Старое Попово.

Приложения:

1. Решение Думы Пестовского муниципального округа от 20.02.2024 № 93 «О предложении переименования географического объекта Устюцкого поселения Пестовского района» на 1л. в 1экз.
2. Проект постановления Новгородской областной Думы «О предложении переименования географического объекта Устюцкого поселения Пестовского района» на 1л. в 1экз.
3. Пояснительная записка к проекту постановления Новгородской областной Думы «О предложении переименования географического объекта Устюцкого поселения Пестовского района» на 2л. в 1экз.
4. Карта деревни Попово Устюцкого поселения Пестовского района на 1л. в 1экз.
5. Географические координаты центра географического объекта «деревня Попово» Устюцкого поселения Пестовского района на 2л. в 1экз.
6. Расчет затрат, связанных с проведением мероприятий по переименованию населенного пункта Устюцкого поселения Пестовского района на 1л. в 1экз.

Председатель Думы
муниципального округа

Д.В. Кузин



Проект внесен
Думой Пестовского муниципального
округа Новгородской области

Российская Федерация
НОВГОРОДСКАЯ ОБЛАСТНАЯ ДУМА

ПОСТАНОВЛЕНИЕ

от

№

**О предложении переименования
географического объекта
Устюцкого поселения
Пестовского района**

В соответствии с Федеральным законом от 18 декабря 1997 года № 152-ФЗ «О наименованиях географических объектов» и статьей 9 областного закона от 11.11.2005 № 559-ОЗ «Об административно-территориальном устройстве Новгородской области» Новгородская областная Дума **постановляет:**


1. Одобрить предложение Думы Пестовского муниципального округа Новгородской области о переименовании географического объекта Устюцкого поселения Пестовского района деревни Попово в деревню Старое Попово.

2. Направить материалы и документы о переименовании географического объекта, расположенного на территории Устюцкого поселения Пестовского района, в Федеральную службу государственной регистрации, кадастра и картографии для проведения экспертизы.

3. Включить в учетные данные указанный географический объект после переименования его Правительством Российской Федерации.

Проект подготовил и завизировал:

**Председатель Думы Пестовского
муниципального округа**



Д.В.Кузин

Согласовано:

**Глава Пестовского
муниципального округа**



Е.А.Поварова

**Председатель комитета по внутренней
политике Новгородской области**



Е.В. Шаваев



Российская Федерация
Новгородская область
Дума Пестовского муниципального округа
РЕШЕНИЕ

О предложении переименования
географического объекта
Устюцкого поселения Пестовского
района

Принято Думой Пестовского муниципального округа
20 февраля 2024 года

В соответствии с Федеральным законом от 18 декабря 1997 года № 152-ФЗ «О переименовании географических объектов» и статьей 9 областного закона от 11 ноября 2005 года № 559-ОЗ «Об административно-территориальном устройстве Новгородской области», Дума Пестовского муниципального округа РЕШИЛА:

1. Ходатайствовать перед Новгородской областной Думой об одобрении переименования географического объекта Устюцкого поселения Пестовского района деревни Попово в деревню Старое Попово.
2. Поручить выступить на заседании Новгородской областной Думы по данному вопросу депутату Новгородской областной Думы Вороновой Светлане Имантовне.
3. Опубликовать настоящее решение в муниципальной газете «Информационный вестник Пестовского муниципального округа» и разместить на официальном сайте Администрации Пестовского муниципального округа в информационно-телекоммуникационной сети Интернет.

Председатель Думы
муниципального округа



Д.В. Кузин

Глава
муниципального округа



Е.А. Поварова

№ 93
20 февраля 2024 года
г.Пестово

ПОЯСНИТЕЛЬНАЯ ЗАПИСКА
к проекту постановления Новгородской областной Думы
«О переименовании географического объекта Устюцкого поселения
Пестовского района»

Переименование географических объектов в соответствии с Федеральным законом от 18 декабря 1997 года № 152-ФЗ «О наименованиях географических объектов» относится к ведению Российской Федерации (далее Федеральный закон «О наименованиях географических объектов»).

В соответствии со статьёй 1 Федерального закона «О наименованиях географических объектов» населенные пункты являются географическими объектами.

В соответствии со статьёй 6 областного закона от 11.11.2005 № 559-ОЗ «Об административно-территориальном устройстве Новгородской области» к ведению органов местного самоуправления относится подготовка предложений по переименованию населенных пунктов для внесения в Новгородскую областную Думу.

На территории Пестовского района Новгородской области в Устюцком и Пестовском поселениях два населенных пункта имеют одинаковое наименование Попово, что приводит к путанице и затрудняет работу служб района (почта, торговля и т.д.).

Необходимость переименования обусловлена преобразованием всех сельских поселений, входящих в состав территории Пестовского муниципального района, путем их объединения и наделением вновь образованного муниципального образования статусом муниципального округа.

Существование двух однородных географических объектов с одним и тем же наименованием на территории муниципального округа существенно затрудняет осуществление хозяйственной или иной деятельности.

На основании пункта 3 статьи 7 Федерального закона «О наименованиях географических объектов» предлагается переименовать деревню Попово Устюцкого поселения Пестовского района в деревню Старое Попово, добавив в наименование населённого пункта перед названием слово «Старое», исходя из необходимости различать два населённых пункта, имеющих одинаковое название.

Решение о переименовании в «Старое Попово» предпринимается в связи с тем, что деревня Попово Устюцкого поселения образовалась значительно раньше, чем деревня Попово Пестовского поселения, что выяснилось при изучении таких источников, как: Новгородская писцовая книга, книги Бежецкой пятины 1551 г. – 1910 года издания (Российская государственная библиотека).

В настоящее время в данном населенном пункте 5 домов, из них 4 дачных. Постоянную регистрацию по месту жительства имеет 1 гражданин, в летний период за счет дачного населения количество проживающих увеличивается до 3.

Наименование населенного пункта Старое Попово поможет жителям деревни, районным службам идентифицировать эту деревню, как населенный пункт Устюцкого поселения Пестовского района.

Предлагаемые изменения в наименовании населенного пункта вносятся с учетом мнения населения, которое граждане выразили на собрании граждан 20 ноября 2023 года.

На территории Пестовского района не имеется однородных географических объектов с наименованием Старое Попово.

По результатам антикоррупционной экспертизы, проведенной при разработке проекта постановления Новгородской областной Думы «О переименовании географического объекта Устюцкого поселения Пестовского района», коррупциогенных факторов не выявлено.

Принятие проекта постановления Новгородской областной Думы потребует внесения изменений в областной закон от 31.03.2023 № 295-ОЗ «О преобразовании всех поселений, входящих в состав Пестовского муниципального района, путем их объединения и наделении вновь образованного муниципального образования статусом муниципального округа», реестр административно территориального устройства области, утвержденный постановлением Администрации Новгородской области от 08.04.2008 №121 «О Реестре административно- территориального устройства области».

**Председатель Думы Пестовского
муниципального округа**



Д.В.Кузин

Расчет
затрат, связанных с проведением мероприятий по переименованию
географического объекта (населенного пункта) Устюцкого поселения
Пестовского района

В связи с переименованием населенного пункта деревни Попово Пестовского района потребуются дополнительные расходы для приобретения информационно указательных знаков в сумме 21000 рублей. Информационно указательные знаки в количестве 2 шт. планируется установить для обозначения начала и конца населенного пункта на автомобильной дороге общего пользования местного значения Пестовского муниципального округа «Плави - Попово».

После принятия решения Правительством Российской Федерации о присвоении наименования географическому объекту, установка информационного знака на автомобильной дороге общего пользования местного значения Пестовского муниципального округа буде осуществлена в рамках субсидии бюджету муниципального образования на осуществление дорожной деятельности в отношении автомобильных дорог общего пользования местного значения.

**Председатель Думы Пестовского
муниципального округа**



Д.В. Кузин


Согласовано:

**Глава Пестовского
муниципального округа**



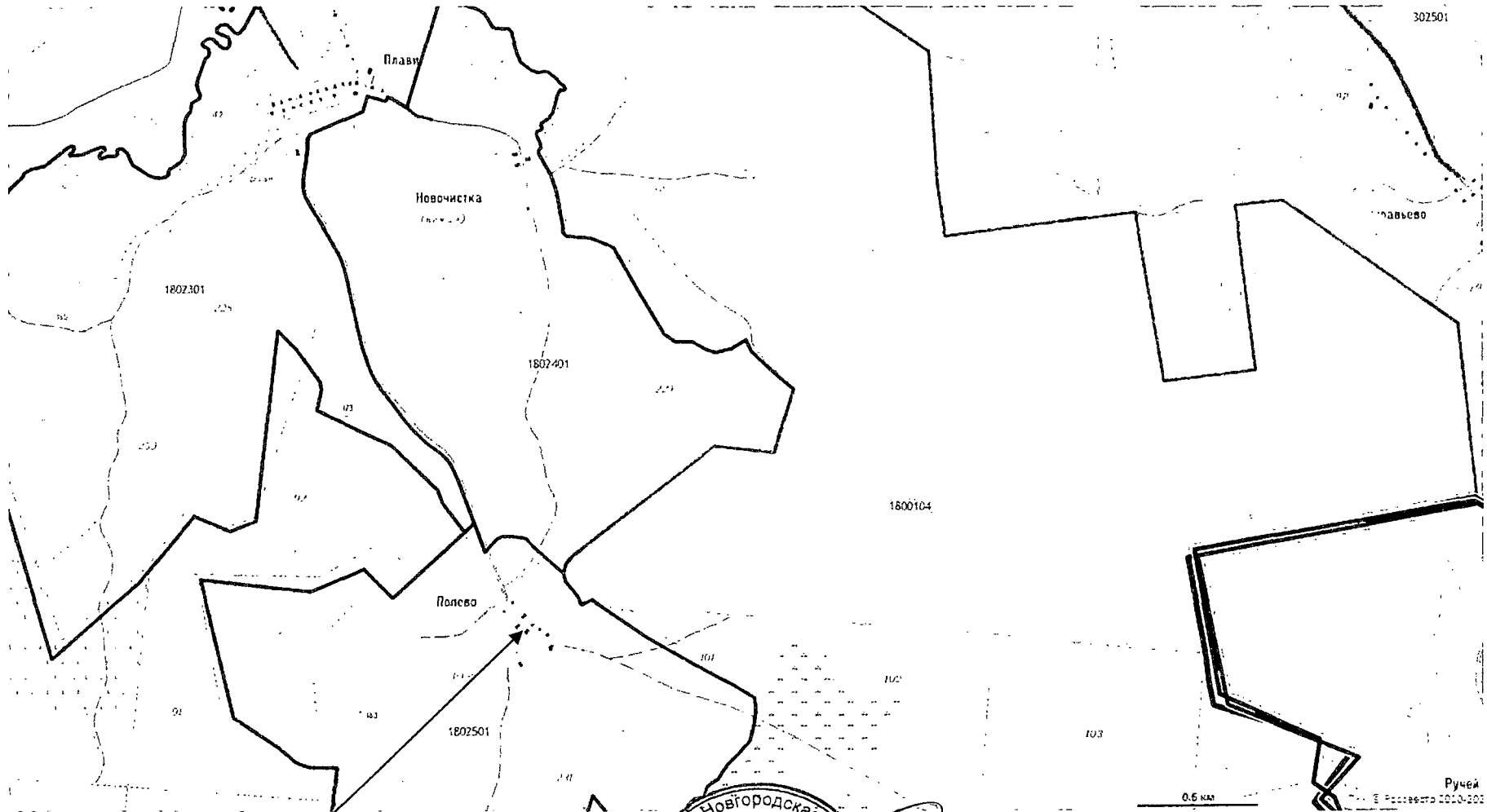
Е.А. Поварова

**Министр транспорта и дорожного
хозяйства Новгородской области**



К.С. Куранов

Местоположение населенного пункта (Публичная кадастровая карта <https://pkk.rosreestr.ru/>)



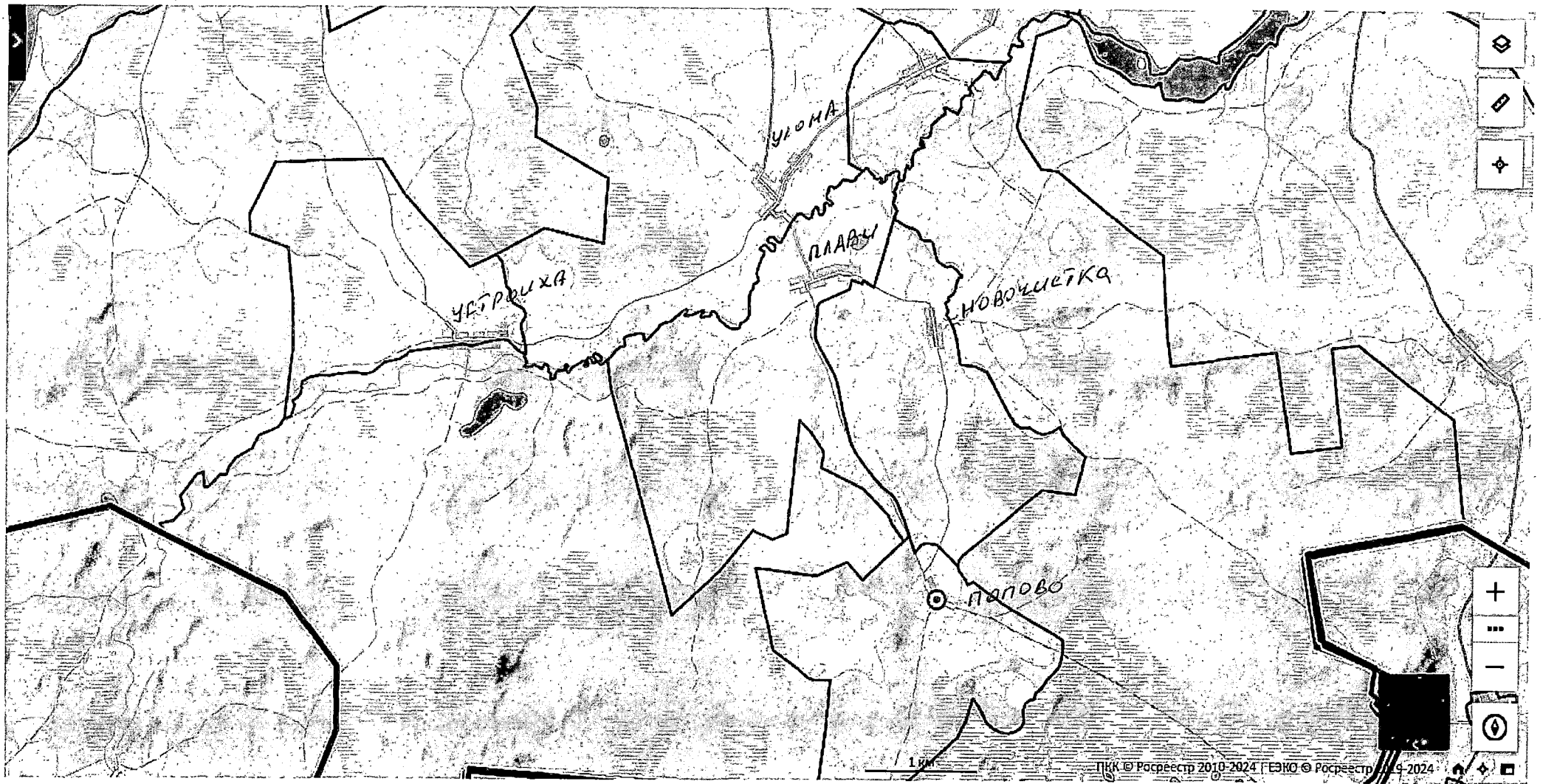
д. Попово, Устюжское с/п

масштаб 1:0,6 км

Председатель Думы Пестовского муниципального округа

Д.В. Кузин





План Устьичьей территории
Кедровского муниципального округа
Новгородской области



А. Гранчев

**Географические координаты
центра географического объекта деревня Попово Устюцкого поселения
Пестовского района**

Наименование центра географического объекта	Географические координаты
деревня Попово	широта 58.65747 с. ш. долгота 35.097079 в. д.

**Председатель Думы Пестовского
муниципального округа**



Д.В.Кузин

0