

**Российская Федерация
Новгородская областная Дума**

ПОСТАНОВЛЕНИЕ

от №

**Об упразднении
населенного пункта
(статуса населенного пункта)
хутор Кожевница Ермолинского
поселения Новгородского района**

В соответствии со статьей 8 областного закона от 11.11.2005 № 559-ОЗ «Об административно-территориальном устройстве Новгородской области» Новгородская областная Дума **постановляет**:

1. Упразднить населенный пункт (статус населенного пункта) хутор Кожевница Ермолинского поселения Новгородского района в связи с утратой им признаков населенного пункта.
2. Исключить из учётных данных указанный населенный пункт.
3. Направить настоящее постановление в территориальный орган Федеральной службы государственной статистики по Новгородской области для сведения.
4. Опубликовать настоящее постановление в газете «Новгородские ведомости».

Проект подготовил и завизировал:

**Председатель Думы
Новгородского муниципального района**



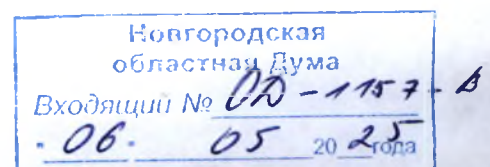
К.Н.Харламов

Согласовано:

**Председатель комитета
по внутренней политике
Новгородской области**



Е.В. Шаваев





Российская Федерация
Новгородская область
ДУМА НОВГОРОДСКОГО МУНИЦИПАЛЬНОГО РАЙОНА
РЕШЕНИЕ

от 18.04.2025 № 1065
Великий Новгород

**О предложении упразднения
населенного пункта
(статуса населенного пункта)
хутор Кожевница Ермолинского
поселения Новгородского района**

В соответствии с областным законом от 11.11.2005 № 559-ОЗ «Об административно-территориальном устройстве Новгородской области»,

Дума Новгородского муниципального района

РЕШИЛА:

1. Предложить Новгородской областной Думе упразднить населенный пункт (статус населенного пункта) хутор Кожевница Ермолинского поселения Новгородского района в связи с утратой им признаков населенного пункта.
2. Поручить выступить на заседании Новгородской областной Думы по данному вопросу депутату Новгородской областной Думы Бомбину Максиму Евгеньевичу.
3. Опубликовать настоящее решение в периодическом печатном издании «Официальный вестник Новгородского муниципального района» и разместить на официальном сайте Администрации Новгородского муниципального района.

Глава
муниципального района



А.А. Дементьев

Заместитель Председателя Думы
муниципального района



С.Л. Васильева

Пояснительная записка
к проекту постановления Новгородской областной Думы
«Об упразднении населенного пункта хутор Кожевница Ермолинского
поселения Новгородского района»

Упразднение населенного пункта хутор Кожевница Ермолинского поселения Новгородского района в соответствии со статьей 8 областного закона от 11 ноября 2005 года № 559-ОЗ «Об административно-территориальном устройстве Новгородской области» производится постановлением Новгородской областной Думы.

В соответствии со статьей 6 областного закона «Об административно-территориальном устройстве Новгородской области» к ведению органов местного самоуправления относится подготовка предложений по упразднению населенных пунктов для внесения в Новгородскую областную Думу.

Проектом постановления Новгородской областной Думы предлагается упразднить населенный пункт хутор Кожевница Ермолинского поселения Новгородского района в связи с утратой признаков населенного пункта.

Согласно статье 84 Земельного кодекса Российской Федерации границы населенных пунктов устанавливаются генеральными планами поселений.

В соответствии с картой границ населенных пунктов Генерального плана Ермолинского сельского поселения, утвержденного решением Думы Новгородского муниципального района от 27.05.2016 № 99 (в ред. от 28.06.2024 № 967), границы хутора Кожевница фактически отсутствуют.

Данный населенный пункт фактически на местности отсутствует более 10 лет.

Географические координаты населенного пункта: 58°32'09" северной широты, 31°07'43" восточной долготы.

В хуторе Кожевница отсутствует проживающее население. Дома, строения, объекты социального, культурного и бытового назначения отсутствуют. Территория не используется и заросла бурьяном и кустарником.

По данным Управления Федеральной службы государственной регистрации, кадастра и картографии по Новгородской области на территории хутора Кожевница земельных участков и объектов капитального строения, находящихся в федеральной, областной, собственности, собственности муниципального образования - Новгородский муниципальный район и муниципального образования - Ермолинское сельское поселение, в частной собственности - не имеется.

По данным отделения адресно-справочной работы ОРГ РФ управления по вопросам миграции УМВД России по Новгородской области в хуторе Кожевница граждан, зарегистрированных по месту жительства, не значится.

Ближайшей железнодорожной станцией для хутора Кожевница являлась железнодорожная станция «Менделеевская», которая находилась ориентировочно в 7,3 километрах от хутора Кожевница.

Инженерные коммуникации (электроснабжение, газоснабжение, водоснабжение, водоотведение и другие) отсутствуют, дороги до населенных пунктов отсутствуют. Перспективы дальнейшего восстановления и развития хутора Кожевница отсутствуют.

В соответствии с пунктом 2 статьи 10 областного закона от 11 ноября 2005 года № 559-ОЗ «Об административно-территориальном устройстве Новгородской области» решение вопросов упразднения статуса (категории) населенных пунктов, утративших признаки населенных пунктов, принимается без выявления мнения населения.

По результатам антикоррупционной экспертизы, проведенной при разработке проекта постановления Новгородской областной Думы «Об упразднении населенного пункта хутор Кожевница Ермолинского поселения Новгородского района», коррупциогенных факторов не выявлено.

Принятие проекта постановления Новгородской областной Думы потребует внесения изменений в реестр административно территориального устройства области, утвержденный постановлением Администрации Новгородской области от 08.04.2008 № 121 «О Реестре административно-территориального устройства области».

**Председатель Думы
Новгородского муниципального района**



К.Н. Харламов

Расчет
затрат, связанных с проведением мероприятий по упразднению
населенного пункта хутор Кожевница Ермолинского поселения
Новгородского района

В связи с упразднением населенного пункта хутор Кожевница Ермолинского поселения Новгородского района расходов из бюджета Новгородского муниципального района и бюджета Новгородской области не потребуется.

Председатель Думы
Новгородского муниципального округа



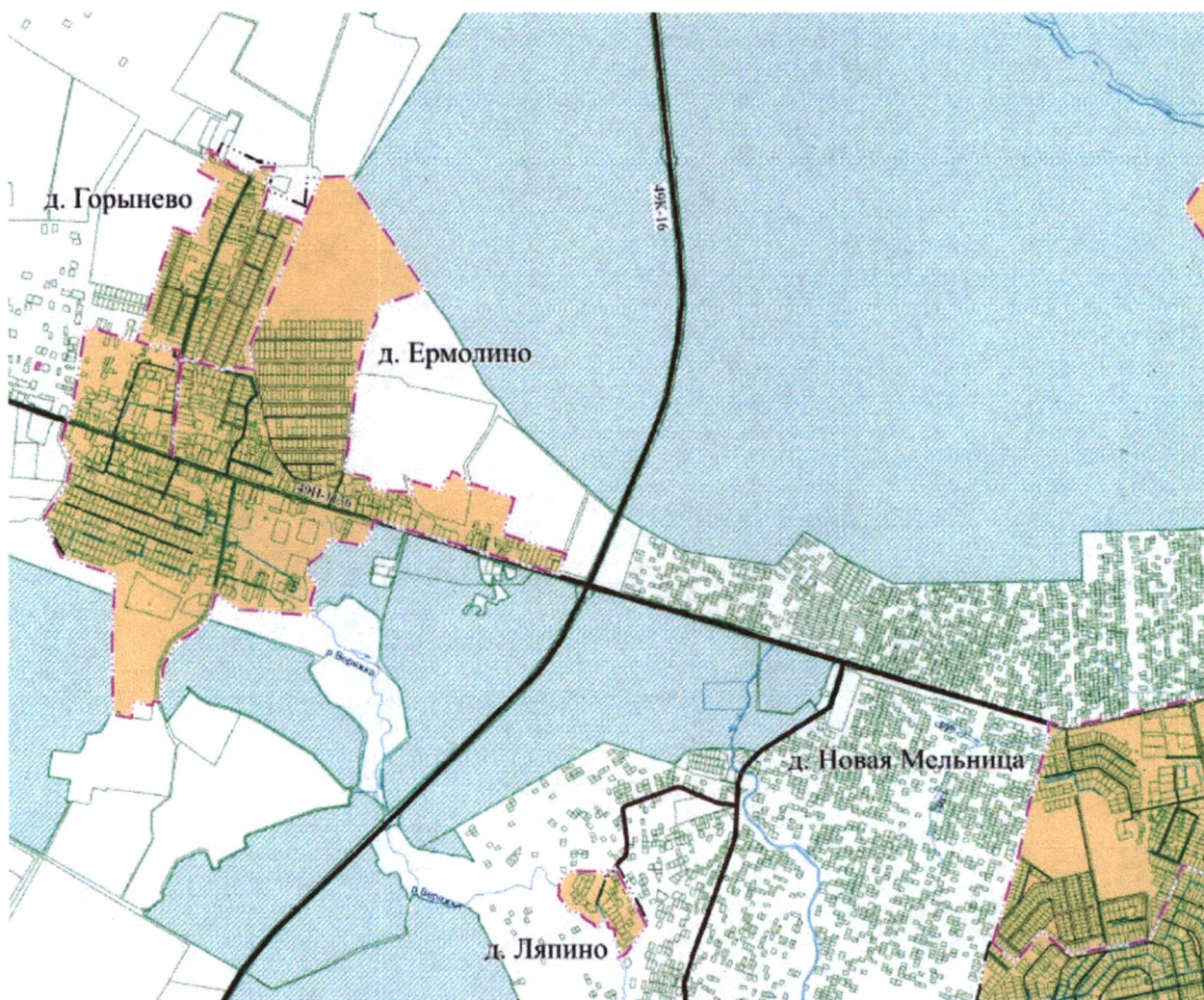
К.Н. Харламов

**КАРТОГРАФИЧЕСКИЙ МАТЕРИАЛ (СХЕМА), НА КОТОРОМ
ОТОБРАЖЕН НАСЕЛЕННЫЙ ПУНКТ ХУТОР КОЖЕВНИЦА**



58°32'09" с. ш. 31°07'43" в. д.








**ВЫКОПИРОВКА ИЗ ГЕНЕРАЛЬНОГО ПЛАНА ЕРМОЛИНСКОГО
СЕЛЬСКОГО ПОСЕЛЕНИЯ
КАРТА ГРАНИЦ НАСЕЛЕННЫХ ПУНКТОВ**






Масштаб 1:25000

УСЛОВНЫЕ ОБОЗНАЧЕНИЯ



ГРАНИЦЫ ЕДИНИЦ АДМИНИСТРАТИВНО-ТЕРРИТОРИАЛЬНОГО ДЕЛЕНИЯ РОССИЙСКОЙ ФЕДЕРАЦИИ

Планир.	Сущест.	
		Границы муниципального района
		Границы городского поселения
		Границы сельского поселения
		Границы населенного пункта
		Границы земельных участков, внесенных в ЕГРН
		Границы Новгородского лесничества

ОБЪЕКТЫ ТРАНСПОРТНОЙ ИНФРАСТРУКТУРЫ

	Автомобильные дороги регионального или межмуниципального значения
	Дороги местного значения
	Улично-дорожная сеть

ПОВЕРХНОСТНЫЕ ВОДНЫЕ ОБЪЕКТЫ

	Водоём, водоток (плесо, пруд, обвалованный карьер, водохранилище, река, ручей, канал)
	Водоток (река, ручей, канал)

ЗЕМЛИ ПО КАТЕГОРИЯМ

	Земли населенных пунктов
---	--------------------------