



Российская Федерация
Новгородская область
Дума Пестовского
муниципального округа

ул. Советская, д. 10, г. Пестово,
Новгородская обл.,
Россия, 174510

Тел. (816-69) 5-28-01. Тел./ф: (816-69) 5-28-01

Email: duma658733@yandex.ru

01.03.2024г. № 36

На № _____ от _____

Новгородская областная Дума

**О направлении предложения
о переименовании
географического объекта**


Дума Пестовского муниципального округа направляет предложение о переименовании географического объекта Пестовского поселения Пестовского района деревни Дуброво в деревню Дуброво 1-е.

Приложения:

1. Решение Думы Пестовского муниципального округа от 20.02.2024 № 92 «О предложении переименования географического объекта Пестовского поселения Пестовского района» на 1л. в 1экз.
2. Проект постановления Новгородской областной Думы «О предложении переименования географического объекта Пестовского поселения Пестовского района» на 1л. в 1экз.
3. Пояснительная записка к проекту постановления Новгородской областной Думы «О предложении переименования географического объекта Пестовского поселения Пестовского района» на 2л. в 1экз.
4. Карта деревни Дуброво Пестовского поселения Пестовского района на 1л. в 1экз.
5. Географические координаты центра географического объекта «деревня Дуброво» Пестовского поселения Пестовского района на 1л. в 1экз.
6. Расчет затрат, связанных с проведением мероприятий по переименованию населенного пункта Пестовского поселения Пестовского района на 1л. в 1экз.

Председатель Думы
муниципального округа

Д.В. Кузин



Проект внесен
Думой Пестовского муниципального
округа Новгородской области

Российская Федерация
НОВГОРОДСКАЯ ОБЛАСТНАЯ ДУМА

ПОСТАНОВЛЕНИЕ

от №

**О предложении переименования
географического объекта
Пестовского поселения
Пестовского района**

В соответствии с Федеральным законом от 18 декабря 1997 года № 152-ФЗ «О наименованиях географических объектов» и статьей 9 областного закона от 11.11.2005 № 559-ОЗ «Об административно-территориальном устройстве Новгородской области» Новгородская областная Дума **постановляет:**

1. Одобрить предложение Думы Пестовского муниципального округа Новгородской области о переименовании географического объекта Пестовского поселения Пестовского района деревни Дуброво в деревню Дуброво 1-е.

2. Направить материалы и документы о переименовании географического объекта, расположенного на территории Устюцкого поселения Пестовского района, в Федеральную службу государственной регистрации, кадастра и картографии для проведения экспертизы.

3. Включить в учетные данные указанный географический объект после переименования его Правительством Российской Федерации.

Проект подготовил и завизировал:

**Председатель Думы Пестовского
муниципального округа**



Д.В.Кузин

Согласовано:

**Глава Пестовского
муниципального округа**



Е.А.Поварова

**Председатель комитета по внутренней
политике Новгородской области**



Е.В.Шаваев



Российская Федерация
Новгородская область
Дума Пестовского муниципального округа
РЕШЕНИЕ

О предложении переименования
географического объекта
Пестовского поселения
Пестовского района

Принято Думой Пестовского муниципального округа
20 февраля 2024 года

В соответствии с Федеральным законом от 18 декабря 1997 года № 152-ФЗ «О переименовании географических объектов» и статьей 9 областного закона от 11 ноября 2005 года № 559-ОЗ «Об административно-территориальном устройстве Новгородской области», Дума Пестовского муниципального округа РЕШИЛА:

1. Ходатайствовать перед Новгородской областной Думой об одобрении переименования географического объекта Пестовского поселения Пестовского района деревни Дуброво в деревню Дуброво 1-е.

2. Поручить выступить на заседании Новгородской областной Думы по данному вопросу депутату Новгородской областной Думы Вороновой Светлане Имантовне.

3. Опубликовать настоящее решение в муниципальной газете «Информационный вестник Пестовского муниципального округа» и разместить на официальном сайте Администрации Пестовского муниципального округа в информационно-телекоммуникационной сети Интернет.

Председатель Думы
муниципального округа



Д.В. Кузин

Глава
муниципального округа



Е.А. Поварова

№ 92
20 февраля 2024 года
г.Пестово

**Пояснительная записка
к проекту постановления Новгородской областной Думы
«О переименовании географического объекта Пестовского
муниципального округа»**

Переименование географических объектов в соответствии с Федеральным законом от 18 декабря 1997 года «О наименованиях географических объектов» относится к ведению Российской Федерации (далее Федеральный закон «О наименованиях географических объектов»).

В соответствии со статьёй 1 Федерального закона «О наименованиях географических объектов» населенные пункты являются географическими объектами.

В соответствии со статьёй 6 областного закона от 11.11.2005 № 559-ОЗ «Об административно-территориальном устройстве Новгородской области» к ведению органов местного самоуправления относится подготовка предложений по переименованию населенных пунктов для внесения в Новгородскую областную Думу.

На территории Пестовского района в Устюцком и Пестовском поселениях два населенных пункта имеют одинаковое наименование «Дуброво», что приводит к путанице и создает определенные затруднения в работе служб района (почта, торговля и т.д.).

Необходимость переименования также обусловлена преобразованием всех поселений, входящих в состав территории Пестовского района, путем их объединения и наделением вновь образованного муниципального образования статусом муниципального округа.

Существование двух однородных географических объектов с одним и тем же наименованием на территории муниципального округа затруднит осуществление хозяйственной или иной деятельности.

Учитывая, что согласно статье 7 Федерального закона «О наименованиях географических объектов», допускается переименование географического объекта, когда два или более однородных географических объекта в пределах территориального образования имеют одно и то же наименование, предлагается переименовать деревню «Дуброво» Пестовского поселения Пестовского района в деревню «Дуброво 1-е».

Деревня «Дуброво» Пестовского поселения расположена ближе к административному центру - г.Пестово (24 км) чем деревня «Дуброво» Устюцкого поселения (40 км), поэтому и выбрали наименование «Дуброво 1-е».

В данном населенном пункте зарегистрирован по месту жительства 3 гражданина, в дачный период проживает 12 граждан, имеется 15 жилых домов и 34 земельных участков, принадлежащих гражданам на праве собственности.

Предлагаемые изменения в наименовании населенного пункта вносятся с учетом мнения постоянно и сезонно проживающих граждан. Собрание граждан по переименованию населенного пункта «Дуброво» проводилось в деревне 09 августа 2023 года, в ходе проведения собрания возражений и замечаний от населения не поступало.

На территории Пестовского района и Новгородской области не имеется однородных географических объектов с наименованием Дуброво 1-е.

По результатам антикоррупционной экспертизы, проведенной при разработке проекта постановления Новгородской областной Думы «О переименовании географического объекта Пестовского поселения Пестовского района», коррупциогенных факторов не выявлено.

Принятие проекта постановления Новгородской областной Думы потребует внесения изменений в областной закон от 31.03.2023 № 295-ОЗ «О преобразовании всех поселений, входящих в состав Пестовского муниципального района, путем их объединения и наделении вновь образованного муниципального образования статусом муниципального округа», реестр административно-территориального устройства области, утвержденный постановлением Администрации Новгородской области от 08.04.2008 № 121 «О реестре административно-территориального устройства области».

**Председатель Думы Пестовского
муниципального округа**



Д.В.Кузин

Расчет
затрат, связанных с проведением мероприятий по переименованию
географического объекта (населенного пункта) Пестовского округа

В связи с переименованием населенного пункта деревни Дуброво Пестовского района потребуются дополнительные расходы для приобретения информационно указательных знаков в сумме 33 219 рублей.

Информационно указательные знаки в количестве 2 шт. планируется установить для обозначения начала и конца населенного пункта на автомобильной дороге общего пользования регионального значения «Семытино - Дуброво».

После принятия решения Правительством Российской Федерации о присвоении наименования географическому объекту установка информационного знака на автомобильной дороге общего пользования регионального значения будет осуществлена за счет дорожного фонда Новгородской области.

**Председатель Думы Пестовского
муниципального округа**



Д.В.Кузин

Согласовано:

**Глава Пестовского
муниципального округа**








Е.А.Поварова


**Министр транспорта и дорожного
хозяйства Новгородской области**



К.С. Куранов

Местоположение населенного пункта деревня Дуброво на карте

деревня Дуброво (Пестовское)     

 деревня Дуброво (Песто...

Масштаб 1:800

Председатель
Думы Пестовского муниципального округа



Д.В.Кузин

Географические координаты центра географического объекта
«деревня Дуброво» Пестовского муниципального округа,
определенные с точностью до десятых долей минуты

Наименование центра географического объекта	Географические координаты
деревня Дуброво	широта 58.449039 долгота 35.903483

Председатель Думы Пестовского
муниципального округа



Д.В.Кузин