



Российская Федерация
НОВГОРОДСКАЯ ОБЛАСТНАЯ ДУМА

П О С Т А Н О В Л Е Н И Е

от 24.03.2021 № 1200-ОД
Великий Новгород

**Об утверждении Схемы одномандатных
избирательных округов для проведе-
ния выборов депутатов Новгородской
областной Думы**

Новгородская областная Дума **п о с т а н о в л я е т**:

1. В соответствии со статьей 11 областного закона от 02.07.2007 № 122-ОЗ «О выборах депутатов Новгородской областной Думы» утвердить прилагаемую Схему одномандатных избирательных округов для проведения выборов депутатов Новгородской областной Думы.

2. Признать утратившими силу постановления Новгородской областной Думы:

от 29.02.2016 № 1756-5 ОД «Об утверждении схемы одномандатных избирательных округов для проведения выборов депутатов Новгородской областной Думы в 2016-2025 годах» (газета «Новгородские ведомости» от 11.03.2016);

от 07.06.2016 № 1879-5 ОД «О внесении изменений в схему одномандатных избирательных округов для проведения выборов депутатов Новгородской областной Думы в 2016-2025 годах» (газета «Новгородские ведомости» от 10.06.2016);

от 25.11.2020 № 1128-ОД «О внесении изменений в приложение к постановлению Новгородской областной Думы от 29.02.2016 № 1756-5 ОД» (газета «Новгородские ведомости» от 02.12.2020).

3. Опубликовать схему одномандатных избирательных округов для проведения выборов депутатов Новгородской областной Думы в газете «Новгородские ведомости».

**Председатель Новгородской
областной Думы Е.В.Писарева**

**Схема
одномандатных избирательных округов для проведения выборов
депутатов Новгородской областной Думы**

Численность избирателей, зарегистрированных на территории Новгородской области по состоянию на 1 января 2021 года, - 485 840 чел.

Количество одномандатных избирательных округов - 20.

Средняя норма представительства избирателей в округе - 24 292 чел.

Максимально допустимое число избирателей в округе при отклонении от средней нормы представительства 10 % - 26 721 чел.

Минимально допустимое число избирателей в округе при отклонении от средней нормы представительства 10 % - 21 863 чел.

**1. Описание одномандатных избирательных округов
для проведения выборов депутатов Новгородской областной Думы**

Солецкий одномандатный избирательный округ № 1

В состав округа входят:

Батецкий, Волотовский, Солецкий и Шимский районы.

Число избирателей - 26 232 чел.

Старорусский одномандатный избирательный округ № 2

В состав округа входят:

Поддорский и Холмский районы;

Великосельское, Ивановское, Наговское и Новосельское поселения Старорусского района;

часть территории г. Старая Русса:

улицы:

1 Мая;

2-я Пролетарская;

8 Марта;

Авиаторов;

Берестянная;

Былинная;

Валдайская;

Варницкая;

Введенская;

Великая;

Взвядская;

Вихрова;

Владимирская;
Возрождения;
Гагарина;
Гайдара;
Гастелло;
Георгиевская;
Героев пожарных;
Гоголя;
Голикова;
Горохова;
Горького;
Гущинская;
Деповская;
Дзержинского;
Добролюбова;
Достоевского;
Дружбы;
Дубовицкая;
Железнодорожная;
Жуковского;
Заводская;
Зеленая;
Калинина;
Клубная;
Ковшовой;
Кольцевая;
Красная Сосна;
Красногвардейская;
Красный Вал;
Красных Командиров;
Красных Партизан;
Латышских Гвардейцев, д. 1, д. 4, д. 6;
Летчика Арефьева;
Макаренко;
Матросова;
Минеральная, дома 50 - 88 (четная сторона), дома 61/45 - 157
(нечетная сторона);
Мира;
Миронова;
Молодежная;
Надежды;
Обводная;

Озерная;
Октябрьских Событий;
Островского;
Петровская;
Плеханова;
Плодопитомник;
Погребовых;
Поливановой;
Поморцева;
Поперечная, дома 46/16 - 174 (четная сторона), дома 69 - 197
(нечетная сторона);
Поповича;
Посадская;
Правды;
Правосудия;
Приборостроителей;
Просвещения;
Пушкинская;
Садовая;
Санкт-Петербургская, дома 2/1 - 90а (четная сторона), дома 13/63 - 143
(нечетная сторона);
Сварога;
Свердлова;
Светлая;
Славная;
Славянская;
Словена и Руса;
Солнечная;
Соляная;
Степана Разина;
Строителей;
Суворовская;
Тахтарова;
Трибуны;
Тургенева;
Ударников;
Федора Кузьмина;
Царицынский источник;
Чайковского;
Шевченко;
Щорса;
Южная;

Якутских Стрелков;
жилой фонд «Новгородэнерго», ДЭУ;
микрорайоны:
Городок;
Сомровая роща;
набережные:
Глебова;
Достоевского;
Энергетиков;
переулки:
Волотовский;
Гоголя;
Дачный;
Дубровина;
Железнодорожный;
Заводской;
Зеленый;
Кирова;
Кожевенный;
Колхозный;
Комсомольский;
Красноармейский;
Красных Командиров;
Красных Партизан;
Кузнечный;
Летный;
Линейный;
Льноводный;
Мирный;
Молодежный;
Невский;
Никольский;
Новгородский;
Овощной;
Пионерский;
Писательский;
Пищевиков;
Плеханова;
Речной;
Рылеева;
Сенной;

Славянский;
Совхозный;
Спартакровский;
Суворовский;
Фурманова;
Черепичный;
Чкалова;
Школьный;
площади:
Колхозная;
Привокзальная;
дома ж/д ст. «Старая Русса»;
садоводства:
Дружба;
Загородное;
Огонёк;
Северное;
деревни Старорусского поселения:
Дубовицы;
Рощино.
Число избирателей - 25 653 чел.

Парфинский одномандатный избирательный округ № 3

В состав округа входят:

Парфинский район;
Взвядское, Залучское и Медниковское поселения Старорусского района;
часть территории г. Старая Русса:
улицы:
1 Ударной Армии;
Александровская;
Березовая Аллея;
Бетховена;
Величко;
Воровского;
Воскресенская;
Восстания;
Гааза;
Голубиная Лука;
Гостинодворская;
Декабристов;

Екатерининская;
Златоустовская;
Кашеваровой-Рудневой;
Кириллова;
Красных Зорь;
Крестецкая;
Кречевская;
Латышских Гвардейцев, дома 11 - 57 (нечетная сторона), дома 12 -
74а (четная сторона);
Ленинградская;
Лермонтова;
Ломоносова;
Маяковского;
Минеральная, дома 1/17 - 59 (нечетная сторона), дома 2 - 48 (четная
сторона);
Некрасова;
Новоспасская;
Паренаго;
Полевая;
Поперечная, дома 1 - 53 (нечетная сторона), дома 2/14 - 38/19 (четная
сторона);
Пролетарской Победы;
Промышленная;
Профсоюзная;
Рабочая Слободка;
Радищева;
Рауха;
Санкт-Петербургская, дома 1/1 - 11/44 (нечетная сторона);
Тахирова;
Тимура Фрунзе;
Устюжанина;
Чапаева;
Чернышевского;
Яковлева;
набережные:
Генерала Штыкова;
Советская;
переулки:
Бетховена;
Волховский;
Загородный;
Заречный;
Кирпичный;
Курортный;

Лермонтова;
Магнитный;
Мельничный;
Сплавной;
Уютный;

площади:
Монастырская;
Соборная;

садоводства:
Восточное;
Дачное.

Число избирателей - 26 049 чел.

Ермолинский одномандатный избирательный округ № 4

В состав округа входят:

Ермолинское и Тёсово-Нетыльское поселения Новгородского района;
часть территории г. Великий Новгород:

шоссе:

Лужское;

Сырковское, дома 8 - 38;

проспект Александра Корсунова, д. 2, д. 8, д. 10, д. 12, д. 12а, д. 12б,
д. 12г;

улицы:

Бетонная;

Большая Санкт-Петербургская, д. 111, д. 113, д. 115, д. 115 корп. 2,
д. 117, д. 120, д. 120 корп. 2, д. 122, д. 124, д. 124а, д. 124б, д. 124 корп. 1, 2,
д. 126, д. 130, д. 132, д. 134, д. 136 корп. 1, д. 138, д. 146, д. 148 корп. 1, 2,
д. 150, д. 150 корп. 2, д. 161, д. 161 корп. 2, 3, д. 162, д. 164, д. 166, д. 179,
д. 181а;

Вересова;

Деповская;

Кречная;

Магистральная;

Новаторов;

Рабочая, все дома нечетной стороны, дома 34/6 - 46 (четная сторона);

Северная;

Щусева;

Колмовская набережная, д. 71а, д. 71б, д. 83, д. 85, д. 87;

проезды:

Вяжищский;

Энергетиков;

парк Чистые пруды;
территория Акрон.
Число избирателей - 23 619 чел.

Псковский одномандатный избирательный округ № 5

В состав округа входят:

Борковское, Лесновское и Ракомское поселения Новгородского района;
часть территории г. Великий Новгород:

Юрьевское шоссе;

улицы:

8 Марта;

Авиационная;

Аркажская;

Архитектора Кушнера;

Арциховского;

Батецкая;

Белова;

Белорусская;

Берестяная;

Бианки;

Благовещенская;

Большая Власьевская;

Великолукская;

Воздвиженская;

Волотовская, д. 5, д. 5 корп. 1, д. 7, д. 7 корп. 1, д. 10, д. 12;

Георгиевская;

Десятинная, д. 8, д. 10, д. 14, д. 16, д. 17 корп. 1, 2, 3, д. 20/10, д. 20
корп. 2, 3, д. 22, д. 25/10, д. 31, д. 33/8;

Добрыня;

Зои Кругловой;

Инженерная;

Каберова-Власьевская;

Коммунальная;

Литвинова-Лукина;

Локомотивная;

Луговая;

Мерецкова-Волосова, д. 5/2, д. 7/1, д. 9, д. 9а, д. 13, д. 15, д. 15
корп. 1;

Мичуринская;

Мячинская;

Новая;

Обороны;

Озёрная;

Октябрьская, д. 10, д. 10 корп. 1, 2, 3, д. 12 корп. 1, 2, 3, 4, д. 14, д. 14а, д. 16, д. 16 корп. 2, д. 18, д. 20;

Орловская;

Парфинская;

Петровская;

Прусская;

Псковская, д. 1, д. 2, д. 3, д. 4, д. 6, д. 8, д. 12, д. 14, д. 15, д. 16, д. 16 корп. 2, 3, 4, д. 18, д. 18 корп. 2, 3, д. 19, д. 21, д. 22, д. 23, д. 23/56, д. 24, д. 24 корп. 2, д. 25, д. 28, д. 28 корп. 1, 2, д. 29, д. 31/1, дома 33/2 - 71 (нечетная сторона), дома 91 - 125 (нечетная сторона), д. 139, д. 149, д. 151, д. 153, д. 155, д. 157, д. 157а, д. 159, д. 161, д. 171 корп. 3;

Ракомская;

Речная;

Славянская;

Солецкая;

Телегина-Редятина;

Торговая;

Троицкая;

Физкультурная;

Холмская;

Черняховского, д. 4, д. 6, д. 8, д. 16, д. 18, д. 20, д. 38, д. 40;

Чудинцева, д. 11/62;

Шелонская;

Шимская;

бульвары:

Воскресенский, все дома нечетной стороны;

Старорусский;

Юрьевская набережная;

переулки:

Базарный;

Белорусский;

Гаражный;

Гончарный;

Гостиный;

Инженерный;

Исаакиевский;

Колхозный;

Коммунальный;

Кузнечный;
Лодейный;
Озёрный;
Орловский;
Отрадный;
Псковский;
Речной;
Солецкий;
Спасский;
Спортивный;
Старорусский;
Тихий;
Торговый;
Цветочный;
Юннатов;
Юрьевский;
проезды:
Батецкий;
Исаакиевский;
Орловский;
Пролетарский;
Речной;
Славянский;
Слободской;
Шелонский;
Шимской;
Вокзальная площадь;
Воскресенская слобода;
Витославицы;
монастыри:
Десятинный;
Юрьев;
Перынский скит;
парк имени 1100-летия Новгорода;
скверы:
Воинской Славы;
Всехсвятский;
Десятинский;
Каберова;
Культуры;

садоводческие товарищества:

«Ветеран-Мостищи»;

«Золотая осень»;

авто- и железнодорожный вокзалы.

Число избирателей - 23 368 чел.

Панковский одномандатный избирательный округ № 6

В состав округа входят:

р.п. Панковка Новгородского района;

часть территории г. Великий Новгород:

проспект Мира, д. 23/9, д. 23 корп. 1, 2, д. 25 корп. 1, 2, 3, 4, д. 27, д. 27 корп. 3, 4, д. 29, д. 29а, д. 31 корп. 1, 2, д. 33, д. 42, д. 42 корп. 2, д. 44, д. 44/20;

улицы:

Волотовская, д. 4, д. 6, д. 8;

Дальняя;

Демянская;

Загородная;

Кочетова, д. 32, д. 45 корп. 2, д. 47;

Линейная;

Ломоносова, д. 24/1, д. 26, д. 28, д. 30, д. 32, д. 32 корп. 1, 2, д. 34, д. 36, д. 37, д. 43, д. 45, д. 49;

Марёвская;

Морозовская;

Нехинская, д. 1, д. 1а, д. 10, д. 22 корп. 1, 2, 3, д. 26, д. 26 корп. 2, 3, д. 28, д. 30/32, д. 30а, д. 32, д. 32 корп. 1, 2, д. 34, д. 34 корп. 1, 2, д. 37, д. 38/2, д. 40/1, д. 41, д. 43, д. 45/8, д. 46, д. 46а, д. 48, д. 51, д. 52, д. 55, дома 57 - 128;

Октябрьская, д. 2 корп. 1, 2, 3, д. 4 корп. 1, 2, 3, д. 6 корп. 1, 2, д. 8, д. 8а;

Поддорская;

Полевая;

Попова, д. 3, д. 3 корп. 2, 3, д. 5, д. 5а, д. 7, д. 9/23;

Псковская, д. 11, д. 13, д. 30, д. 30а, д. 32, д. 32а, д. 32 корп. 2, д. 34, д. 36, д. 38, д. 38 корп. 2, д. 40, д. 40 корп. 1, 2, д. 42, д. 42 корп. 1, 2, 3, 4, 5, д. 44а, д. 44 корп. 1, 2, 3, 4, д. 46, д. 46 корп. 1, 2, 3, 4, 5, д. 48, д. 48 корп. 1, 2, 3, д. 50 корп. 2, 3, д. 56, д. 56 корп. 1, 2, д. 58, д. 158, д. 158а, д. 158б, д. 160;

Целинная;

бульвар Юности;

переулки:
Борковский;
Еруновский;
Козыневский;
Курицкий;
Полевой;
Поозерский;
Серговский;
Морозовский проезд;
парк Юности;
Мирный сквер;
садоводческое товарищество «Мечта»;
потребительское общество садоводов «Ракита».
Число избирателей - 24 282 чел.

Кочетовский одномандатный избирательный округ № 7

В состав округа входит часть территории г. Великий Новгород:

проспект Мира, д. 7, д. 7 корп. 2, д. 9, д. 13 корп. 1, 2, 3, д. 15, д. 15 корп. 2, д. 17, д. 17 корп. 2, д. 19, д. 19, корп. 2, 3, 4, д. 21, д. 21а, д. 21 корп. 2, д. 22/25, д. 24 корп. 1, д. 26 корп. 1, 2, 3, 4, 5, 6, д. 28 корп. 1, 2, 4, 5, д. 30 корп. 1, 2, 3, 4, 5, д. 32а, д. 32б, д. 34/11, д. 34 корп. 2, д. 36, д. 38, д. 40 корп. 1, 2, 3, 4;

улицы:

Зелинского, д. 15, д. 17 корп. 1, 2, 3, д. 19 корп. 1, 2, д. 21, д. 22 корп. 1, 2, д. 23, д. 24, д. 24а, д. 25 корп. 1, д. 26, д. 27 корп. 1, 2, 3, д. 28, д. 29, д. 30, д. 31, д. 31 корп. 2, д. 32 корп. 1, 2, д. 33, д. 34 корп. 1, 2, д. 48 корп. 1, 2, 3, д. 50, д. 50 корп. 1, д. 52 корп. 1, 2, д. 54/19;

Кочетова, д. 16/46, д. 19, д. 20, д. 20 корп. 1, 1а, д. 21, д. 23, д. 23 корп. 2, д. 24, д. 25, д. 26, д. 26 корп. 1, д. 27, д. 28, д. 29 корп. 1, 2, 3, 4, 5, д. 30, д. 30 корп. 1, 2, 3, 4, д. 31, д. 31 корп. 2, д. 33/17, д. 33 корп. 2, д. 35 корп. 1, 2, 3, 4, 5, д. 37 корп. 1, д. 39, д. 41, д. 43 корп. 2, 3, д. 45 корп. 1;

Ломоносова, д. 8/1, д. 10, д. 12, д. 14/20, д. 16/13, д. 18 корп. 1, 2, 3, 4, д. 20 корп. 1, 2, д. 22а;

Нехинская, д. 36, корп. 1;

Попова, д. 2/22, д. 4 корп. 1, 2, д. 6 корп. 2, 3, 4, д. 8 корп. 2, д. 10, д. 13 корп. 1, 2, 3, 4, 5, д. 14/32, д. 15 корп. 1, 2, 3, д. 16, д. 16 корп. 1, 2, д. 18, д. 20, д. 22;

Свободы, д. 1/8, д. 3, д. 3а, д. 5, д. 7, д. 9, д. 9а, д. 11, д. 11а, д. 13, д. 15, д. 15 корп. 1, 2;

Светлый сквер;

садоводческие товарищества:

«Ветеран-2»;

«Дружба-2»;

«Заверяжье»;

потребительские общества садоводов:

«Афганец»;

«Кабачок».

Число избирателей - 23 944 чел.

Западный одномандатный избирательный округ № 8

В состав округа входит часть территории г. Великий Новгород:

проспекты:

Александра Корсунова, д. 34, д. 34а, д. 34б, д. 34в, д. 34г, д. 36
корп. 1, 2, 3, 4, 5, 6, 7, д. 38, д. 38 корп. 2, 3, 4, 5, 6, 7, д. 40а, д. 40
корп. 1, 2, 3, 4, 5, 6, 7, д. 41/2, д. 42, д. 42 корп. 2, 3, д. 47, д. 47 корп. 2, 3,
д. 48, д. 49, д. 50, д. 50 корп. 2, д. 51, д. 51 корп. 2, д. 52, д. 53/1, д. 54, д. 55/2,
д. 56, д. 57, д. 58, д. 58 корп. 1;

Мира, д. 2а, д. 4, д. 6, д. 6 корп. 2, д. 8, д. 10, д. 12, д. 12 корп. 2,
д. 14/12, д. 16/21, д. 18, д. 20/38, д. 20 корп. 2;

улицы:

Зелинского, д. 40 корп. 1, 2, д. 42, д. 44/17;

Зоотехническая;

Коровникова;

Кочетова, д. 1, д. 2, д. 2 корп. 2, д. 3, д. 4, д. 4 корп. 2, д. 5, д. 6, д. 6
корп. 1, 2, 3, 4, д. 7, д. 8, д. 8 корп. 1, 2, 3, д. 9, д. 10, д. 10 корп. 1, 2, 3, д. 12,
д. 12 корп. 2, 4, д. 13/31, д. 14 корп. 1, 2, 3, д. 15 корп. 1, д. 17 корп. 2;

Лужская;

Свободы, д. 14, д. 14 корп. 2, 3, д. 16/11, д. 23, д. 25, д. 25 корп. 2, 3,
д. 27 корп. 1, 2, 3, д. 29;

площадь Генерала Филимоненко;

Веряжский парк;

скверы:

Защитников Отечества;

Кочетова;

Минутка.

Число избирателей - 25 302 чел.

Санкт-Петербургский одномандатный избирательный округ № 9

В состав округа входит часть территории г. Великий Новгород:

Сырковское шоссе, д. 2, д. 4, д. 6;

проспекты:

Александра Корсунова, д. 1, д. 3, д. 5, д. 7, д. 9, д. 11, д. 13а, д. 14, д. 14а, д. 17, д. 18, д. 19а, д. 19б, д. 21/1, д. 21а, д. 23/2а, д. 25, д. 26, д. 26а, д. 27, д. 28, д. 28а, д. 29 корп. 1, 2, 3, д. 30, д. 30а, д. 31, д. 32, д. 32а, д. 32б, д. 32 корп. 3, д. 33, д. 35 корп. 1, 2, 3, д. 37, д. 39;

Мира, д. 1, д. 3 корп. 1, 2, 3, 4, д. 5/10;

улицы:

2-я Сенная;

3-я Сенная;

Большая Санкт-Петербургская, д. 24, д. 24 корп. 2, д. 25, д. 25а, д. 26, д. 27, д. 27а, д. 28, д. 28 корп. 1, 2, 3, 4, д. 29/1, д. 30, д. 32, д. 33, д. 34, д. 35, д. 39, д. 41, д. 42, д. 43, д. 44, д. 46, д. 51, д. 59, д. 60, д. 61, д. 62, д. 64, д. 73, д. 74, д. 76, д. 80, д. 81, д. 82, д. 83, д. 84, д. 85, д. 86, д. 88, д. 89а, д. 90, д. 90 корп. 1, д. 91, д. 93, д. 94, д. 95/1, д. 96 корп. 1, 2, д. 97/2, д. 98, д. 98а, д. 98 корп. 1, д. 99, д. 101, д. 102, д. 103, д. 104, д. 106, д. 106 корп. 1, 2, 4, 5, д. 108, д. 108 корп. 3, 5, 7, д. 110, д. 112, д. 114, д. 116, д. 118 корп. 2, 3;

Великая, д. 18, д. 20, д. 22, д. 23;

Германа, д. 19, д. 21, д. 23, д. 24, д. 25, д. 26, д. 26 корп. 1, д. 27, д. 28, д. 29, д. 29а, д. 30, д. 31, д. 32, д. 33, д. 34;

Зелинского, д. 2, д. 4 корп. 1, 2, д. 6, д. 8, д. 10, д. 11, д. 12, д. 14, д. 16;

Кооперативная;

Космонавтов, дома 2 - 16, д. 18/1, д. 20 корп. 2;

Ломоносова, д. 2, д. 3 корп. 1, 2, 3, 4, д. 4, д. 4а, д. 5, д. 5а, д. 6/2, д. 6а, д. 7, д. 7а, д. 9, д. 9а, д. 9б, д. 11, д. 13, д. 15, д. 19/19, д. 21, д. 23/18, д. 25, д. 25а, д. 27;

Менделеева;

Новолучанская, дома 28 - 42 (четная сторона);

Павла Левитта;

Промышленная;

Рабочая, дома 2 - 32 (четная сторона);

Радистов, д. 1/11, д. 21, д. 23, д. 23а, д. 25, д. 27, д. 29, д. 31, д. 33, д. 35/13;

Радищева;

Саши Устинова;

Свободы, д. 2/6, д. 4, д. 4 корп. 2, д. 6, д. 6 корп. 2, д. 8, д. 10/5, д. 17;

Сенная;

Химиков;

Черепичная;

Чудовская;

набережные:

Колмовская, д. 2, д. 3, д. 65, д. 71;

реки Гзень, все дома нечетной стороны;

переулки:

Базовый;

Кирпичный;

Промышленный;

Рабочий;

проезды:

Радистов;

Технический;

парк Луговой;

площадь Строителей;

скверы:

Мужества;

на Гзени.

Число избирателей - 24 465 чел.

Московский одномандатный избирательный округ № 10

В состав округа входит часть территории г. Великий Новгород:

улицы:

20 Января;

Алексея Царёва;

Антониевская;

Балтийская;

Большая Московская, д. 45, д. 47, д. 49, д. 49 корп. 2, 3, д. 53 корп. 1, 2, 3, д. 55, д. 59, д. 59 корп. 2, д. 61, д. 61 корп. 1, д. 63 корп. 1, д. 65 корп. 2, д. 67, д. 73, д. 84/1, д. 86, д. 88, д. 92, д. 94, д. 96, д. 98/19, д. 98а, д. 100, д. 104, д. 104 корп. 1, 2, д. 106, д. 108, д. 108 корп. 1, д. 110/2, д. 112, д. 112а, д. 114 корп. 1, 2, 3, 4, д. 116/2, д. 120 корп. 1, 2, д. 122, д. 122 корп. 1, 2, 3, д. 124, д. 124 корп. 1, 2, 3, д. 126, д. 126 корп. 1, 3, д. 128/10, д. 128 корп. 1, д. 130, д. 132;

Валдайская;

Вечевая;

Воинов-интернационалистов;

Ворошилова;

Восточная;

Деревяницкая;

Державина;

Донецкая;

Зелёная;

Королёва;

Лёни Голикова;
Маловишерская;
Московская, д. 3, д. 5, д. 7, д. 9;
Новосёлов;
Парковая;
Перспективная;
профессора Сороки;
Рахманинова;
Советской Армии;
Совхозная;
Спасателей;
Студенческая, д. 1, д. 2, д. 3, д. 5/1, д. 5 корп. 1, д. 7, д. 9, д. 11, д. 13,
д. 13 корп. 2, д. 15/2, д. 17, д. 19, д. 21/43, д. 23, д. 25, д. 27;
Текстильщиков;
Хутынская;
Якова Павлова;
бульвар Лёни Голикова;
переулки:
Антониевский;
Деревяницкий;
Донецкий;
Заречный;
Зелёный;
Ладожский;
Луговой;
Маловишерский;
Новоселицкий;
Онежский;
Парковый;
Садовый;
Совхозный;
Стрелковый;
Хутынский;
Школьный;
проезды:
Заводской;
Лёни Голикова;
Хутынский;
Деревяницкий монастырь;
парк «30 лет Октября»;
Антоново.
Число избирателей - 25 468 чел.

Центральный одномандатный избирательный округ № 11

В состав округа входит часть территории г. Великий Новгород:

улицы:

Андреевская;

Большая Конюшенная;

Большая Московская, дома 4 - 44/4, д. 46/13, д. 48, д. 50/8, д. 52/9, д. 54, д. 54а, д. 56/12, д. 58/9, д. 60, д. 62, д. 64/11, д. 66, д. 66а, д. 68, д. 68а, д. 70, д. 74, д. 76, д. 78, д. 80, д. 82/2;

Большая Санкт-Петербургская, дома 1/7 - 22;

Бояна;

Бредова-Звериная;

Великая, дома 1 - 21 (нечетная сторона), дома 2 - 16 (четная сторона);

Волховская;

Газон;

Герасименко-Маницына;

Германа, д. 1, д. 1а, д. 2, д. 3, д. 4, д. 5, д. 6, д. 7, д. 8, д. 9, д. 10, д. 11, д. 12, д. 13, д. 15, д. 15 корп. 2, д. 18, д. 20, д. 20а, д. 22;

Даньславля;

Дворцовая;

Десятинная, д. 2, д. 3, д. 3 корп. 1, д. 4, д. 4а, д. 5, д. 6, д. 6а, д. 9, д. 11, д. 13, д. 15;

Завокзальная;

Заставная;

Зелинского, д. 7, д. 9, д. 9а, д. 9б;

Знаменская;

Иваньская;

Ильина;

Ильменская;

Козьмодемьянская;

Космонавтов, д. 20 корп. 1, д. 22, д. 24, д. 26, д. 28, д. 32, д. 36, д. 38;

Красилова;

Красноармейская;

Лазаревская;

Людогоща;

М. Джалиля-Духовская;

Мерецкова-Волосова, д. 1/1, д. 1а, д. 1б, д. 3а;

Михайлова;

Молотковская;

Московская, д. 4, д. 6, д. 8, д. 10, д. 12, д. 14, д. 18, д. 20/1, д. 22/38, д. 22 корп. 1, 2, д. 24, д. 24а, д. 26, д. 26а, д. 26 корп. 1, 2, д. 28 корп. 1, 2, 3, 4, д. 30, д. 30/50, д. 30 корп. 1, 2, д. 31, д. 32, д. 33, д. 34, д. 35, д. 36, д. 37, д. 38, д. 38а, д. 39, д. 40/2, д. 41, д. 43, д. 45, д. 47, д. 53, д. 55, д. 57, д. 59, д. 61;

Народная;
Нехинская, д. 4, д. 6, д. 6а;
Нижегородская;
Никольская;
Новолучанская, д. 3, д. 4, д. 5/7, д. 6/5, д. 7/12, д. 8/8, д. 10, д. 10а,
д. 11, д. 14, д. 16, д. 17, д. 20, д. 26, д. 27, д. 33, д. 33 корп. 2, д. 35, д. 37,
д. 39, д. 41;
Нутная;
Октябрьская, д. 15, д. 17, д. 26, д. 28, д. 30, д. 32, д. 34, д. 36, д. 38,
д. 38 корп. 2, д. 40, д. 40а, д. 42, д. 42 корп. 2;
Панкратова;
Пестовская;
Посольская;
Предтеченская;
Пушкинская;
Радистов, д. 1, д. 2, д. 3, д. 5, д. 7, д. 13, д. 15;
Рогатица;
Розважа;
Связи;
Славная;
Стратилатовская;
Строителей;
Студенческая, д. 10, д. 14, д. 31, д. 33;
Т. Фрунзе-Оловянка;
Тихвинская;
Фёдоровский Ручей;
Черемнова-Конюхова;
Черняховского, д. 42, д. 44, д. 60, д. 72, д. 74, д. 76, д. 80, д. 82, д. 84,
д. 86, д. 88, д. 100;
Чудинцева, д. 2, д. 3, д. 4, д. 5, д. 6/64, д. 7, д. 9;
Щитная;
Яковлева;
Воскресенский бульвар, все дома четной стороны;
набережные:
Александра Невского;
реки Гзень, все дома четной стороны;
Софийская;
переулки:
Воскресенский;
Городищенский;
Загородный;
Знаменский;

Красный;
Лазаревский;
Мининский;
Никитин;
Николо-Качановский;
Партизанский;
Первомайский;
Рогатинский;
Славков;
Завокзальный проезд;
площади:
Вечевая;
Знаменская;
Победы-Софийская;
Сенная;
Городище;
Красное поле;
Кремль;
Ярославово Дворище;
Кремлевский парк;
скверы:
Александра Панкратова;
Балашовский;
Водников;
Лёни Голикова;
«Любовь и голуби»;
на Сенной;
Памяти;
Пограничников;
Профсоюзов;
У старого фонтана;
у церкви Двенадцати апостолов;
лесопарк «Славенская роща».
Число избирателей - 25 153 чел.

Чудовский одномандатный избирательный округ № 12

В состав округа входят:

Чудовский район;
Трубичинское поселение Новгородского района.
Число избирателей - 25 012 чел.

Маловишерский одномандатный избирательный округ № 13

В состав округа входят:

Маловишерский район;

Савинское поселение Новгородского района;

часть территории г. Великий Новгород:

улицы:

Александровская;

Армейская;

Береговая;

Ветеранов;

Водников;

генерала Ковалевского;

Гражданская;

Дачная;

Достоевского;

Капитана Бураго;

Керамическая;

Лаптева;

Лесная;

Лётчика Журавлёва;

Мало-Волховская;

Михайловская;

Новачинская;

Новгородская;

Подгорная;

Поселковая;

Проезжая;

Раздольная;

Рейдовая;

Родниковая;

Сахалинская;

Сержанта Харченко;

Солнечная;

Стекольная;

Южная;

переулки:

Ближний;

Воробьиный;

Драгунский;

Карьерный;

Командирский;

Ласточкин;

Лётный;

Мирный;
Молодёжный;
Парусный;
Радужный;
Соловьиный;
Чайкин;
Штурманский;
Эскадронный;

площадь Ветеранов;

микрорайон Кречевицы, д. 1 корп. 1, 2, д. 9, д. 21, д. 24, д. 26, д. 36, д. 37, д. 43, д. 48, д. 48 корп. 1, д. 49, д. 50, д. 51, д. 52, д. 79, д. 80, д. 83, д. 84, д. 137, д. 139, д. 140, д. 141, д. 149, д. 150, д. 151, д. 153, д. 163, д. 164, д. 173;

Сметанинская Мыза;

огороднические товарищества:

«Речник-1»;

«Речник-2»;

«Речник-3»;

«Яблонька»;

потребительское общество садоводов и огородников «Волховский»;

садоводческие некоммерческие товарищества:

«Авиатор»;

«Одуванчик».

Число избирателей - 25 904 чел.

Окуловский одномандатный избирательный округ № 14

В состав округа входят:

Зайцевское, Ручьевское и Усть-Волмское поселения Крестецкого района;

р.п. Пролетарий, Бронницкое и Пролетарское поселения Новгородского района;

г. Окуловка, Берёзовикское, Боровёнковское, Котовское и Окуловское поселения Окуловского района.

Число избирателей - 22 588 чел.

Крестецкий одномандатный избирательный округ № 15

В состав округа входят:

Демянский и Марёвский районы;

р.п. Крестцы, Крестецкое и Новорахинское поселения Крестецкого района.

Число избирателей - 22 057 чел.

Валдайский одномандатный избирательный округ № 16

В состав округа входят:

Валдайский район;

р.п. Кулотино, р.п. Угловка, Кулотинское, Турбинное и Угловское поселения Окуловского района.

Число избирателей - 25 326 чел.

Любытинский одномандатный избирательный округ № 17

В состав округа входят:

Любытинский район;

Волокское и Прогресское поселения Боровичского района;

часть территории г. Боровичи:

улицы:

3 Июля;

Алексея Кузнецова, дома 2 - 54 (четная сторона), дома 5 - 49А (нечетная сторона);

Анатолия Кокорина, д. 5;

Андреева;

Березовая;

Боровая, дома 3 - 17А (нечетная сторона), д. 25, д. 27, д. 35А, д. 39, д. 41, д. 47, д. 76, дома 4 - 66 (четная сторона);

Бородинская;

Вельгийская;

Владимира Огонькова;

Восточная;

Вышневолоцкая, дома 2А - 20 (четная сторона), дома 25, 29;

Газа;

Глиняная;

Гоголя, дома 1 - 11 и 15 - 53 (нечетная сторона), дома 2 - 56, д. 62 (четная сторона);

Горная;

Горняков;

Гравийная;

Дачная;

Загородная, дома 1 - 51 (нечетная сторона), дома 2А - 48 (четная сторона);

Зои Космодемьянской;

Каменная;

Керамиков;

Кирпичная;

Коммунарная, дома 1 - 41 (нечетная сторона), дома 2 - 40А (четная сторона);

Комсомольская;

Космонавтов;
Красноармейская;
Красных Командиров;
Крупская;
Лавра Павлова;
Ленинградская, дома 2 - 6 (четная сторона), д. 12, дома 3 - 27 (нечетная сторона);
Лесная;
Луговая;
Луначарского;
Льва Толстого, дома 1 - 63 (нечетная сторона), дома 2 - 66 (четная сторона);
Людмилы Громогласовой;
Лядова;
Майкова, д. 1, д. 5, дома 7 - 25 (нечетная сторона), дома 2 - 42А (четная сторона);
Майская;
Металлистов;
Мира, дома 1 - 41, дома 45 - 49 (нечетная сторона);
Михаила Конарева;
Молодой Гвардии;
Молодежная;
Московская;
Мстинская;
Некрасовская;
Николая Новикова;
Новоселицкая, дома 23 - 51 (нечетная сторона);
Огнеборцев;
Олега Кошевого;
Парковая;
Песочная;
Подбельская Слободка;
Подгорная;
Порожская;
Почтовая;
Путиловская;
Пуцита;
Пушкинская, д. 1А, д. 2, д. 5, д. 7, д. 11, д. 17, д. 27, д. 35, дома 14 - 40 (четная сторона);
Рабочая, дома 1 - 7 (нечетная сторона), дома 6А - 16 (четная сторона);
Революции, д. 4А;
Речная;
Северная;

Сельская, дома 4 - 28 (четная сторона), дома 17 - 37 (нечетная сторона);
Сиреневая;
Советская, дома 1 - 63 и 81 - 197А (нечетная сторона), дома 2 - 140
(четная сторона);
Совхозная, д. 1, д. 2, д. 2А, д. 3, д. 4, д. 5, дома 31 - 71А (нечетная
сторона);
Согласия;
Сосновая;
Тверская;
Тинская, дома 10 - 36 (четная сторона);
Торфяная;
Трактористов;
Транзитная;
Труда;
Угольщиков;
Устинская;
Устюженская;
Фрунзе;
Цветочная;
Чайковского;
Чехова;
Шахтеров;
Школьная;
Шоссейная;
Яблочная;
переулки:
Кирпичный;
Ленинградский;
Московский;
Мошенской;
Новоселицкий;
Рабочий;
Садовый;
Сельский;
Совхозный;
Сосновый;
Устинский;
Устюженский;
Чайковского;
Школьный;
Шоссейный;

линии:

1-я кирпичного завода;

2-я кирпичного завода;

набережные:

60 лет Октября;

Октябрьской Революции, д. 2, д. 2А, д. 3, д. 8;

площадь 1 Мая;

микрорайоны:

1 Раздолье;

Пригородный;

Усть-Брынкино;

сдт:

Золотая Осень;

Мелиоратор;

Огнеупорщик.

Число избирателей - 22 518 чел.

Боровичский городской одномандатный избирательный округ № 18

В состав округа входит часть территории г. Боровичи:

улицы:

9 Января;

1 Мая;

Авангардная;

Александра Невского;

Александра Суворова;

Алексея Кузнецова, дома 51 - 77А, дома 85 - 87, дома 91 - 101Б (нечетная сторона), дома 56 - 140 (четная сторона);

Анатолия Кокорина, дома 1 - 25 (кроме дома 5), 43 - 47 и 57 - 87 (нечетная сторона), дома 2 - 26 и 38 - 96 (четная сторона);

Береговая;

Болотная;

Боровая, д. 63, д. 73А, д. 77А, дома 89А - 109 (нечетная сторона), д. 117, дома 78 - 160 (четная сторона);

Ботаническая;

Валдайская;

Вишневая;

Волокская;

Вышневолоцкая, дома 36 - 74 (четная сторона), дома 33 - 71 (нечетная сторона);

Гоголя, д. 63, д. 71, д. 71А, д. 91, д. 115, д. 117, дома 81 - 85, 97 - 125 и 129 - 133 (нечетная сторона), дома 64 - 84, 90, 100 - 104, 122 - 156А, 162 - 170 (четная сторона);

Гончарная;

Гороховая;

Декабристов;

Дзержинского;

Желябова;

Заводская;

Калинина;

Карла Либкнехта;

Кирова;

Кольцова;

Коммунарная, дома 52 - 56 (четная сторона), дома 55 - 63 (нечетная сторона);

Кооперативная;

Крайняя;

Красных Зорь;

Кропоткина;

Крылова;

Лагерная;

Ленинградская, д. 29, д. 43, д. 45, дома 45А - 81 (нечетная сторона), дома 28 - 72 (четная сторона), д. 91, д. 93;

Лермонтова;

Лизы Чайкиной;

Ломоносовская;

Льва Толстого, дома 65 - 131 (нечетная сторона), дома 68 - 134 (четная сторона);

Майкова, д. 27, д. 29;

Маяковского;

Международная;

Мира, дома 51 - 101 и 109 - 143 (нечетная сторона), д.153, дома 56 - 154 (четная сторона);

Моховая;

Никитина;

Новая;

Новгородская;

Новоселицкая, дома 28 - 60 (четная сторона);

Новоселов;

Островского;

Подбельского;

Полевая;

Понтонная;
Потерпелицкая;
Пушкинская, д. 37А, д. 39, д. 43, д. 47, д. 53, д. 57, д. 57А, дома 65 - 83 (нечетная сторона), дома 50 - 66, д. 70, д. 74, д. 82А, дома 84А - 110 (четная сторона);
Работницы;
Рабочая, д. 2, д. 13, дома 15А - 33 (нечетная сторона), дома 22 - 38А (четная сторона), д. 57, д. 60, д. 62;
Революции, дома 9 - 21 (нечетная сторона), д. 39, дома 16 - 42 (четная сторона);
Ржевская;
Свободы;
Связи;
Сельская, д. 41А, д. 42, д. 44, д. 49, д. 56, д. 64, д. 67, дома 70 - 88 (четная сторона), д. 95;
Сенная;
Сергея Лазо;
Советская, дома 65 - 79 (нечетная сторона);
Совхозная, д. 7, д. 32, дома 8 - 14 и 38 - 68 (четная сторона), дома 79 - 89 (нечетная сторона);
Солодовниковой;
Софьи Перовской;
Сплавная;
Сушанская;
Тинская, дома 51 - 149 (нечетная сторона), дома 60 - 128 (четная сторона);
Ткачей;
Тупиковая;
Тухунская;
Угловская;
Физкультуры;
Фридриха Энгельса;
Чкалова;
Юго-Западная;
Южная;
переулки:
Безымянный;
Горный;
Железнодорожный;
Кооперативный;
Красный;
Лагерный;

Лунный;
Огородный;
Павловский;
Реппо;
Речной;
Солнечный;
Средний;
Чапаева;
проезды:
Гагарина;
Титова;
местечки:
Лучки;
Перевалка;
набережные:
Заводская;
Мстинская;
Октябрьской Революции, дома 16 - 21;
площади:
Володарского;
Екатерининская;
Привокзальная;
Спасская;
микрорайоны:
1 Цеха;
Ланошино 2;
Мстинский;
Северный;
Северный 1;
скверы:
им. Кирова;
Победы;
сдт Строитель.
Число избирателей - 21 904 чел.

Боровичский одномандатный избирательный округ № 19

В состав округа входят:

Мошенской район;
Ёгольское, Железковское, Кончанско-Суворовское, Опеченское, Перёдское, Сушанское, Сушиловское и Травковское поселения Боровичского района;

Лаптевское и Устюцкое поселения Пестовского района;
Анциферовское и Миголоцское поселения Хвойнинского района;
часть территории г. Боровичи:

улицы:

8 Марта;

Боровичская;

Бригадная;

Брикетная;

Бумажников;

Быстрицкая;

Великанова;

Виталия Бианки;

Герцена;

Горького;

Гражданская;

Дивная;

Дорожная;

Дружинников;

Железнодорожников;

Загородная, дома 51А - 75 (нечетная сторона)

Заречная;

Индустрии;

Карьерная;

Киевская;

Колхозная;

Коммунистическая;

Кооперации;

Крестьянская;

Магистральная;

Матросова;

Междуречье;

Механизаторов;

Мичурина;

Обжигальщиков;

Обойная;

Огнеупорщиков;

Окуловская;

Осипенко;

Передкинская;

Пестовская;

Пионерская;

Правды;

Промышленная;
Профсоюзная;
Прядильщиков;
Раздольская;
Реппо;
Розы Люксембург;
Рудник Пролетарий;
Рудничная;
Садовая;
Салтыкова-Щедрина;
Советская, д. 154, д. 160, д. 166;
Социалистическая;
Спартакoвская;
Стаханoвская;
Строителей;
Тараса Шевченко;
Тракторная;
Транспортная;
Ударников;
Фабричная;
Фадеева;
Фурманова;
Целинная;
Чернышевского;
Шамотная;
Энтузиастов;
переулки:
Большой;
Бригадный;
Быстрицкий;
Вельгийский;
Веселый;
Заводской;
Зеленый;
Крюковский;
Малый;
Матросова;
Озерный;
Пионерский;
Рудничный;
Спартакoвский;
Тихий;

Местечко Путейская будка 29 км;

набережные:

Бумажников;

реки Вельгия;

Рудник Большевик;

площадь Труда;

бульвар Школьный;

микрорайоны:

2 Цеха;

Западный;

Комбикормовый завод;

Раздолье;

сдт:

Берёзка;

Боровинка;

Виктория 1;

Виктория 2;

Витамин;

Вишенка;

Восход;

Гладиолус;

Горизонт;

Горняк;

Дорожник;

Дружба;

Земляничка;

Колос;

Коммунальщик;

Кооператор;

Лесное;

Машиностроитель;

Металлург;

Мечта 2;

Мечта;

Надежда;

Поле Чудес;

Полимер 1;

Полимер 2;

Радуга;

Рассвет;
Рябинушка;
Силикатчик 1;
Силикатчик 2;
Содружество;
Урожай;
Хоромы;
Черёмуха;
Энтузиаст;
Юность;
Яблонька.

Число избирателей - 22 329 чел.

Пестовский одномандатный избирательный округ № 20

В состав округа входят:

г. Пестово Пестовского района;

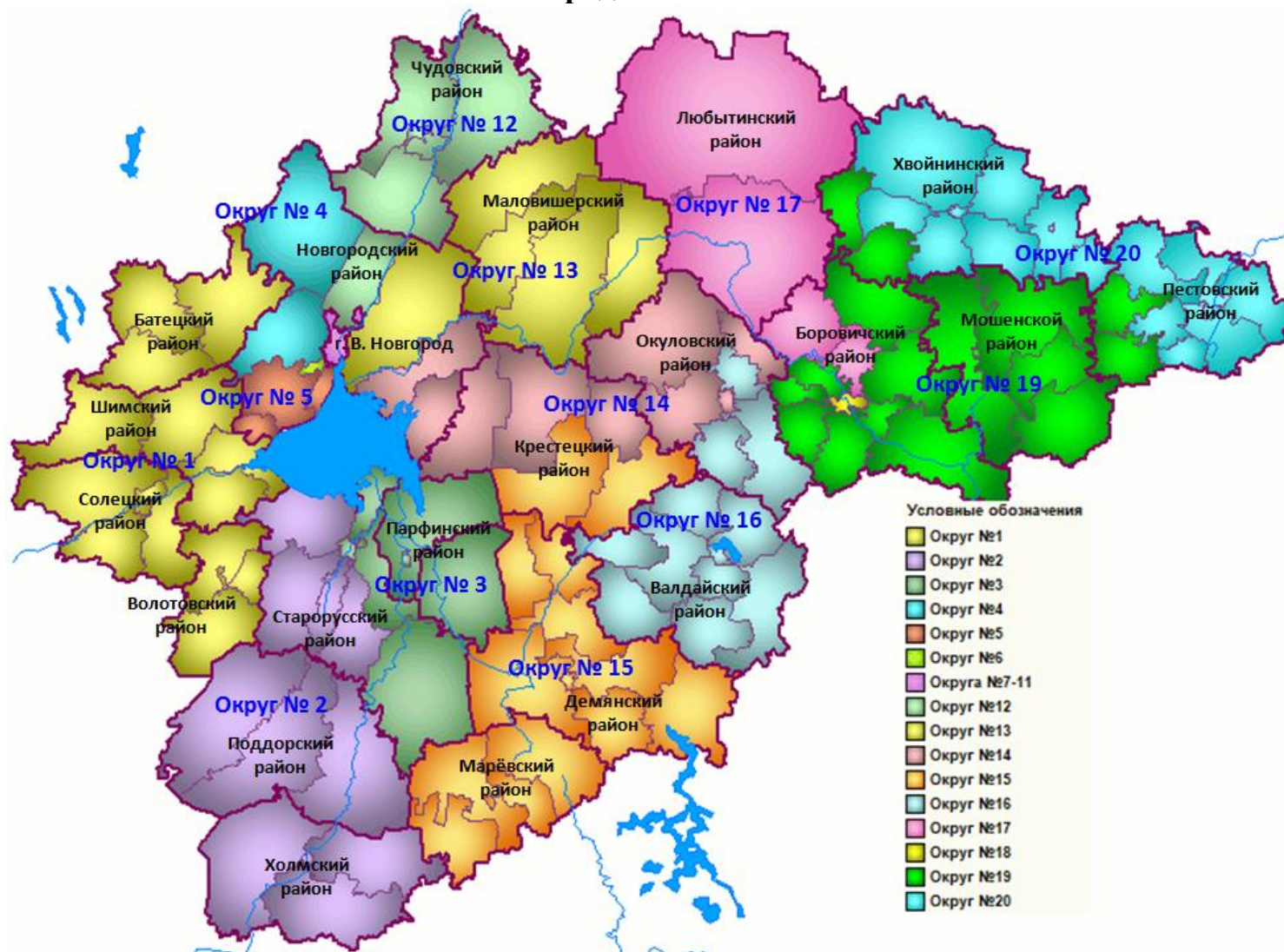
Богословское, Быковское, Вятское, Охонское и Пестовское поселения
Пестовского района;

р.п. Хвойная, Боровское, Дворищинское, Звягинское, Кабожское,
Минецкое, Остахновское, Песское и Юбилейнинское поселения Хвойнин-
ского района.

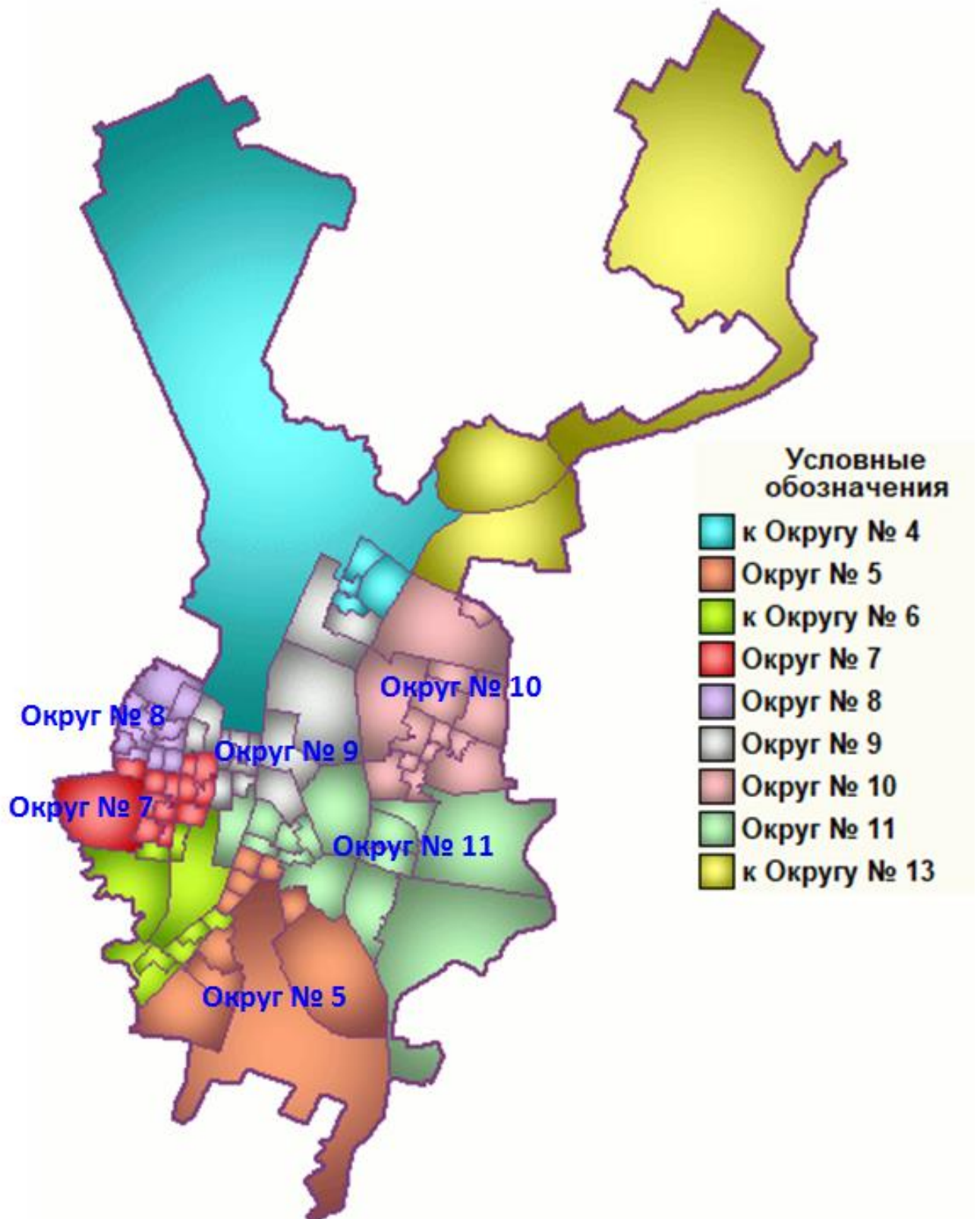
Число избирателей - 24 667 чел.

2. Графическое изображение Схемы одномандатных избирательных округов для проведения выборов депутатов Новгородской областной Думы

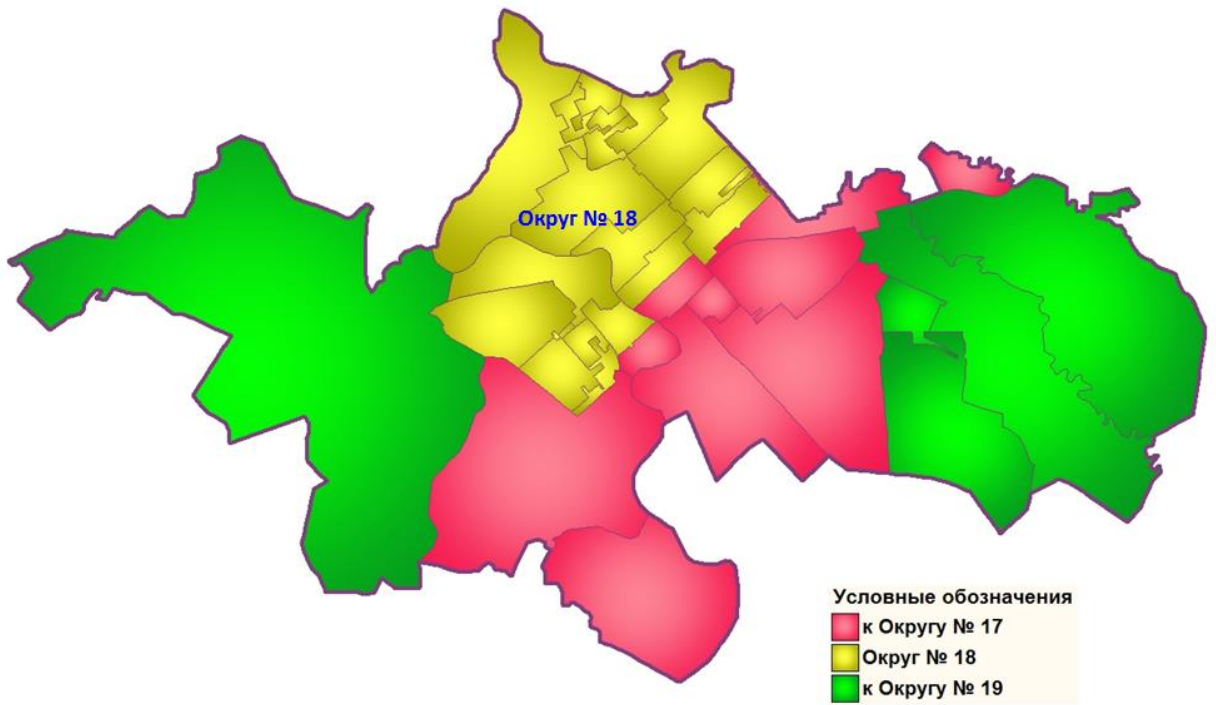
Новгородская область



г. Великий Новгород



г. Боровичи



г. Старая Русса

