



Российская Федерация  
Новгородская область

Дума Хвойнинского  
муниципального округа  
Красноармейская ул., д.11,  
р.п. Хвойная, Новгородская обл.,  
Россия, 174580  
тел. 50-349, факс (8-816-67) 50-254

08.07.2024 № 16  
на № \_\_\_\_\_ от \_\_\_\_\_

Председателю Новгородской  
областной Думы  
Бобрышеву Ю.И.

### Ходатайство

Дума Хвойнинского муниципального округа просит рассмотреть на очередном заседании Новгородской областной Думы проект Постановления «О предложении переименования географического объекта Звягинского поселения Хвойнинского района».

Приложение:

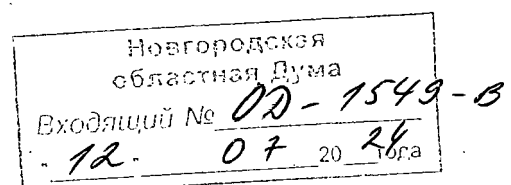
1. проект Постановления Новгородской областной Думы на 1 л. в 1 экз
2. пояснительная записка на 2 л. в 1 экз.
3. сведения о географических координатах на 1 л. в 1 экз.
4. решения Думы Хвойнинского муниципального округа на 1 л. в 1 экз.
5. расчет затрат на 1 л. в 1 экз.
6. местоположение населенного пункта на топографической карте на 1 л. в 1 экз.

Председатель Думы Хвойнинского  
муниципального округа



**О. В. Долгова**

Андреева Юлия Михайловна  
50-349  
08.07.2024



Проект внесен  
Думой Хвойнинского  
муниципального округа  
Новгородской области

Российская Федерация  
НОВГОРОДСКАЯ ОБЛАСТНАЯ ДУМА

## ПОСТАНОВЛЕНИЕ

от №

**О предложении переименования  
географического объекта  
Звягинского поселения  
Хвойнинского района**

В соответствии с Федеральным законом от 18 декабря 1997 года № 152-ФЗ «О наименованиях географических объектов» и статьей 9 областного закона от 11.11.2005 № 559-ОЗ «Об административно-территориальном устройстве Новгородской области» Новгородская областная Дума **постановляет:**

1. Одобрить предложение Думы Хвойнинского муниципального округа Новгородской области о переименовании географического объекта Звягинского поселения Хвойнинского района деревни Новинка в деревню Малая Новинка.

2. Направить материалы и документы о переименовании географического объекта, расположенного на территории Звягинского поселения Хвойнинского района, в Федеральную службу государственной регистрации, кадастра и картографии для проведения экспертизы.

3. Включить в учетные данные указанный географический объект после переименования его Правительством Российской Федерации.

Проект подготовил и завизировал:

**Председатель Думы Хвойнинского  
муниципального округа**

**О.В. Долгова**

Согласовано:

**Глава Хвойнинского  
муниципального округа**

**С.А. Новоселова**

**Председатель комитета по внутренней  
политике Новгородской области**

**Е.В. Шаваев**





## ДУМА ХВОЙНИНСКОГО МУНИЦИПАЛЬНОГО ОКРУГА НОВГОРОДСКОЙ ОБЛАСТИ

### РЕШЕНИЕ

#### О предложении переименовании географического объекта Звягинского поселения Хвойнинского района

Принято Думой Хвойнинского муниципального округа 29 февраля 2024 года.

В соответствии с Федеральным законом от 18.12.1997 года № 152-ФЗ «О наименовании географических объектов» и статьей 9 областного закона от 11.11.2005 года № 559-ОЗ «Об административно-территориальном устройстве Новгородской области», Дума Хвойнинского муниципального округа **РЕШИЛА:**

1. Ходатайствовать перед Новгородской областной Думой об одобрении переименования географического объекта Звягинского поселения Хвойнинского района деревни Новинка в деревню Малая Новинка.

2. В соответствии с абзацем четвертым части 2 статьи 9 областного закона от 11.11.2005 года № 559-ОЗ «Об административно-территориальном устройстве Новгородской области» ввиду отсутствия на территории деревни Новинка постоянно и преимущественно проживающих граждан выразить согласие населения на переименование деревни Новинка в деревню Малая Новинка.

3. Поручить выступить на заседании Новгородской областной Думы по данному вопросу депутату Новгородской областной Думы Федоровскому Александру Владимировичу.

4. Опубликовать настоящее решение в бюллетене «Официальный вестник Хвойнинского муниципального округа» и разместить на официальном сайте Администрации Хвойнинского муниципального округа в информационно-телекоммуникационной сети «Интернет».

Глава округа

С.А. Новоселова

№ 356

от 29.02.2024



Председатель Думы

О.В. Долгова



**ПОЯСНИТЕЛЬНАЯ ЗАПИСКА**  
**к проекту постановления Новгородской областной Думы**  
**«О предложении переименования географического объекта**  
**Звягинского поселения Хвойнинского района»**

Переименование географических объектов в соответствии с Федеральным законом от 18 декабря 1997 года № 152-ФЗ «О наименованиях географических объектов» относится к ведению Российской Федерации (далее Федеральный закон «О наименованиях географических объектов»).

В соответствии со статьёй 1 Федерального закона «О наименованиях географических объектов» населенные пункты являются географическими объектами.

В соответствии со статьёй 6 областного закона от 11.11.2005 № 559-ОЗ «Об административно-территориальном устройстве Новгородской области» к ведению органов местного самоуправления относится подготовка предложений по переименованию населенных пунктов для внесения в Новгородскую областную Думу.

На территории Хвойнинского района Новгородской области в Звягинском и Анциферовском поселениях два населенных пункта имеют одинаковое наименование Новинка, что приводит к путанице и затрудняет работу служб района (почта, торговля и т.д.).

Необходимость переименования обусловлена преобразованием всех сельских поселений, входящих в состав территории Хвойнинского муниципального района, путем их объединения и наделением вновь образованного муниципального образования статусом муниципального округа на основании Областного закона от 27 марта 2020 года № 529-ОЗ «О преобразовании всех поселений, входящих в состав Хвойнинского муниципального района, путем их объединения и наделении вновь образованного муниципального образования статусом муниципального округа»

Существование двух однородных географических объектов с одним и тем же наименованием на территории муниципального округа существенно затрудняет осуществление хозяйственной или иной деятельности.

На основании пункта 3 статьи 7 Федерального закона «О наименованиях географических объектов» предлагается переименовать деревню Новинка Звягинского поселения Хвойнинского района в деревню Малая Новинка, добавив в наименование населённого пункта слово «Малая» исходя из необходимости различать два населённых пункта, имеющих одинаковое название. Слово «Малая» в наименовании указывает на меньшую величину данного населенного пункта по площади и количеству жителей,

жилых домов, в сравнении с населенным пунктом Новинка в Анциферовском поселении.

В данном населенном пункте 18 домов, из них 18 дачных. В данном населенном пункте постоянно зарегистрированные граждане отсутствуют, в летний период за счет дачного населения количество проживающих увеличивается до 12 человек.

Наименование населенного пункта Малая Новинка поможет районным службам идентифицировать эту деревню, как населенный пункт Звягинского поселения Хвойнинского района.

На территории Хвойнинского района не имеется однородных географических объектов с наименованием Малая Новинка.

По результатам антикоррупционной экспертизы, проведенной при разработке проекта постановления Новгородской областной Думы «О предложении переименования географического объекта Звягинского поселения Хвойнинского района», коррупциогенных факторов не выявлено.

Принятие проекта постановления Новгородской областной Думы потребует внесения изменений в областной закон от 27 марта 2020 года N 529-ОЗ «О преобразовании всех поселений, входящих в состав Хвойнинского муниципального района, путем их объединения и наделении вновь образованного муниципального образования статусом муниципального округа», реестр административно территориального устройства области, утвержденный постановлением Администрации Новгородской области от 08.04.2008 №121 «О Реестре административно-территориального устройства области».

**Председатель Думы Хвойнинского  
муниципального округа**



**О.В. Долгова**

**Расчет**  
**затрат, связанных с проведением мероприятий по переименованию**  
**географического объекта (населенного пункта) Звягинского поселения**  
**Хвойнинского округа**

В связи с переименованием населенного пункта деревни Новинка Хвойнинского района потребуются дополнительные расходы для приобретения информационно указательных знаков в сумме 12 000 рублей.

Информационно указательные знаки в количестве 3 шт. планируется установить:

- для обозначения направления движения на автомобильной дороге общего пользования межмуниципального значения - «Указатель направления 6.10.1»(знак отсутствует).

- для обозначения начала и конца населенного пункта на автомобильной дороге общего пользования местного значения Хвойнинского муниципального округа: «Начало населенного пункта знак - 5.23.1», «Конец населенного пункта - 5.24.1».

После принятия решения Правительством Российской Федерации о переименовании деревни Новинка в деревню Малая Новинка Звягинского поселения Хвойнинского района установка информационных знаков на автомобильной дороге межмуниципального значения будет осуществлена за счет бюджета Новгородской области (дорожный фонд).

Дополнительного финансирования из бюджетов иных уровней (федерального, местного) не потребуется.

**Председатель Думы Хвойнинского  
муниципального округа**

**О.В. Долгова**

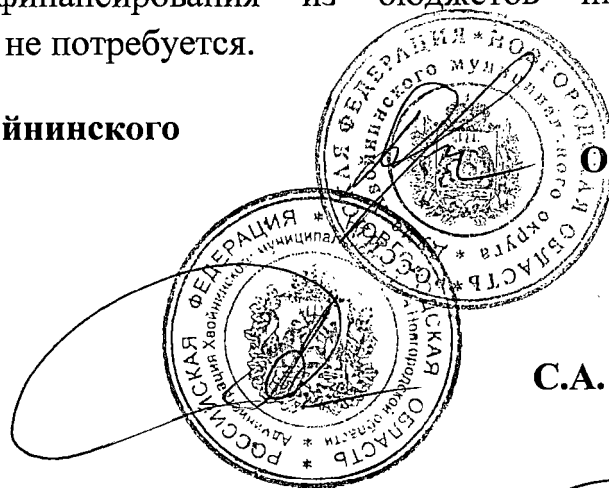
Согласовано:

**Глава Хвойнинского  
муниципального округа**

**С.А. Новоселова**

**Министр транспорта и дорожного  
хозяйства Новгородской области**

**К.С. Куранов**

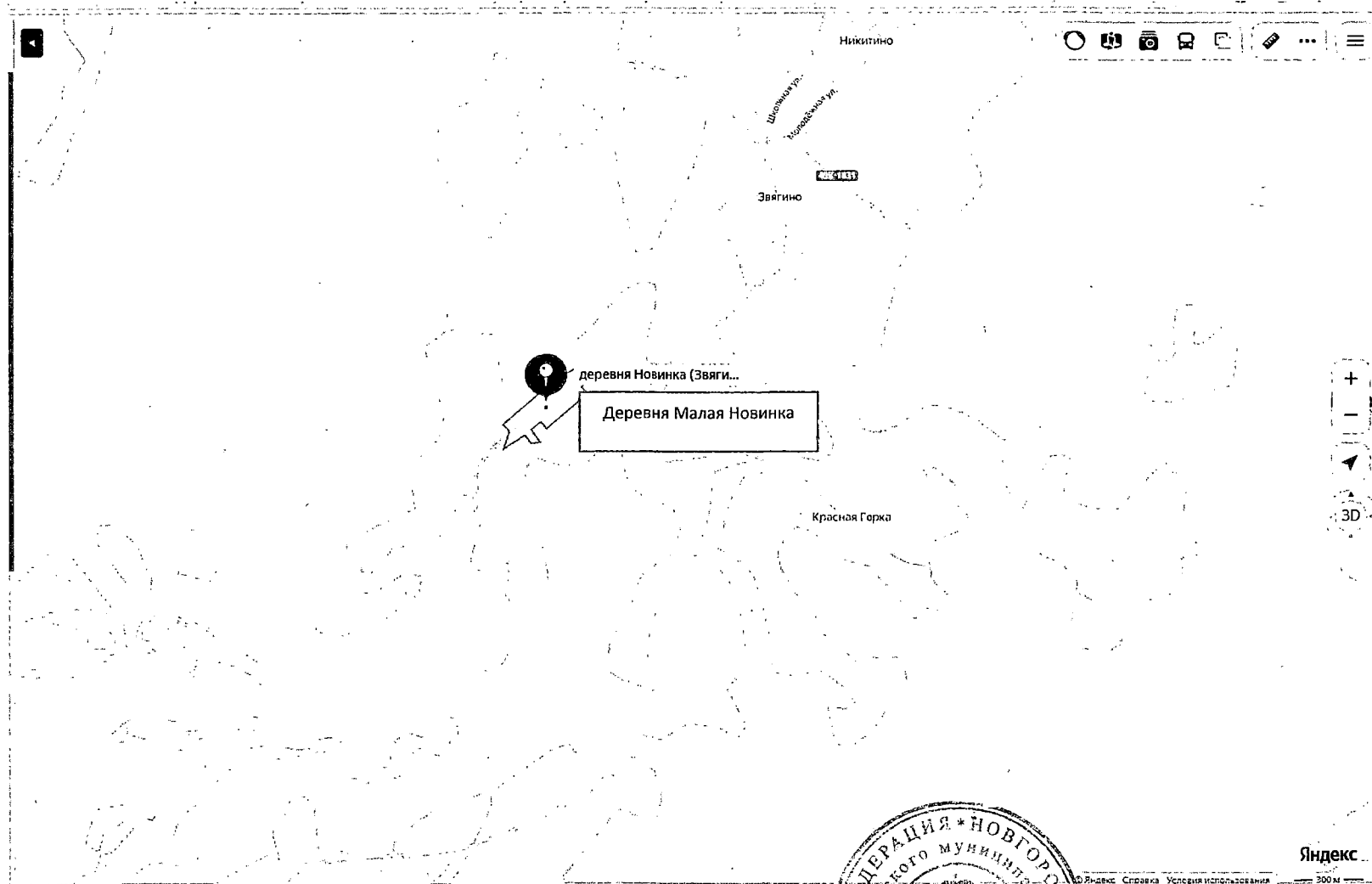


# Выкопировка из карты

Местоположение населенного пункта на топографической карте

д. Новинка Звягинского поселения Хвойнинского района

Координаты: 58.765068, 35.135887



**Председатель Думы  
Хвойнинского муниципального округа**



**О.В. Долгова**

**Географические координаты  
центра географического объекта деревня Новинка Звягинского  
поселения Хвойнинского района**

<b>Наименование центра географического объекта</b>	<b>Географические координаты</b>
деревня Новинка	широта 58°45.9' долгота 35°08.1'

**Председатель Думы Хвойнинского  
муниципального округа**



**О.В. Долгова**