



**Российская Федерация
Новгородская область
Дума Валдайского
муниципального района**

Комсомольский проспект, д.19/21,
г. Валдай, Новгородская обл., Россия, 175400
телефон/факс (81666) 46-310

30.04.2025 № 22

на от

**Председателю Новгородской
областной Думы
Ю.И. Бобрышеву**

[О законодательной инициативе]

Уважаемый Юрий Иванович!

В соответствии со статьей 34 Устава Новгородской области, со статьей 8 областного закона от 11.11.2005 № 559-ОЗ «Об административно-территориальном устройстве Новгородской области» Дума Валдайского муниципального района вносит на рассмотрение Новгородской областной Думы проект постановления Новгородской областной Думы областного закона «Об упразднении населенного пункта (статуса населенного пункта) Костковского сельского поселения» (далее законопроект).

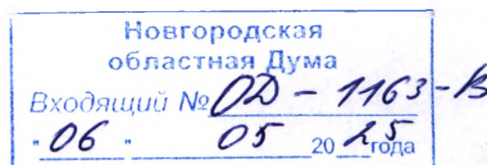
Решением Думы Валдайского муниципального района от 24.04.2025 № 407 «О предложении упразднения населенного пункта (статуса населенного пункта) Костковского поселения Валдайского района» выступить на заседании Новгородской областной Думы по данному вопросу поручено заместителю председателя Новгородской областной Думы В.Е.Королеву.

Приложение: 1. Копия решения Думы Валдайского муниципального района от 24.04.2025 №407 – на 1 л. в 1 экз.;
1. Законопроект и дополнительные материалы - на 6 л. в 1 экз.
2. Расчет затрат - на 1 л. в 1 экз.

**Председатель Думы Валдайского
муниципального района**

В.П.Литвиненко

Перевода Снежана Владимировна
46-310
пс 2 30.04.2025



**Российская Федерация
Новгородская областная Дума**

ПОСТАНОВЛЕНИЕ

от №

**Об упразднении
населенного пункта
(статуса населенного пункта)
Костковского поселения
Валдайского района**

В соответствии со статьей 8 областного закона от 11.11.2005 № 559-ОЗ «Об административно-территориальном устройстве Новгородской области» Новгородская областная Дума **постановляет:**

1. Упразднить населенный пункт (статус населенного пункта) деревню Мыза Костковского поселения Валдайского района в связи с утратой им признаков населенного пункта.
2. Исключить из учётных данных указанный населенный пункт.
3. Направить настоящее постановление в территориальный орган Федеральной службы государственной статистики по Новгородской области для сведения.
4. Опубликовать настоящее постановление в газете «Новгородские ведомости».

Проект подготовил и завизировал:

**Председатель Думы Валдайского
муниципального района**



В.П.Литвиненко

Согласовано:

**Председатель комитета
по внутренней политике
Новгородской области**



Е.В. Шаваяев



Российская Федерация
Новгородская область
ДУМА ВАЛДАЙСКОГО МУНИЦИПАЛЬНОГО РАЙОНА
РЕШЕНИЕ

О предложении упразднения населенного пункта
(статуса населенного пункта) Костковского поселения
Валдайского района

Принято Думой муниципального района «24» апреля 2025 года.

В соответствии с областным законом от 11.11.2005 № 559-ОЗ «Об административно-территориальном устройстве Новгородской области» Дума Валдайского муниципального района РЕШИЛА:


1. Предложить Новгородской областной Думе упразднить населенный пункт (статус населенного пункта) деревню Мыза Костковского поселения Валдайского района в связи с утратой им признаков населенного пункта.
2. Поручить выступить на заседании Новгородской областной Думы по данному вопросу заместителю председателя Новгородской областной Думы Королеву Владимиру Евгеньевичу.
3. Опубликовать решение в бюллетене «Валдайский Вестник» и разместить на официальном сайте Администрации Валдайского муниципального района в сети «Интернет».


Глава муниципального
района


Ю.В.Стадн
«24» апреля 2025 года № 407



Председатель Думы Валдайского
муниципального района


В.П.Литвиненко



ВЕРНО
Вед. Специалист Комитета по
Орг. и общим вопросам
САМОЗВАНОВА



**Пояснительная записка
к проекту постановления Новгородской областной Думы
«Об упразднении населенного пункта (статуса населенного пункта)
Костковского поселения Валдайского района»**

Упразднение населенного пункта (статуса населенного пункта) в соответствии со статьей 8 областного закона от 11 ноября 2005 года № 559-ОЗ «Об административно-территориальном устройстве Новгородской области» производится постановлением Новгородской областной Думы.

В соответствии со статьей 6 областного закона «Об административно-территориальном устройстве Новгородской области» к ведению органов местного самоуправления относится подготовка предложений по упразднению населенных пунктов для внесения в Новгородскую областную Думу.

Проектом постановления Новгородской областной Думы предлагается упразднить населенный пункт (статус населенного пункта) деревню Мыза Костковского поселения Валдайского района в связи с утратой признаков населенного пункта.

В данном населенном пункте отсутствует население, жилые дома, строения и иные объекты недвижимого имущества, дорожно-транспортная инфраструктура, электроснабжение, объекты социального, культурного и бытового назначения. Населенный пункт д.Мыза находится от ближайшей железнодорожной станции г.Валдай Московского региона Октябрьской железной дороги на линии Бологое — Дно на расстоянии 33 км.

По данным отдела по вопросам миграции ОМВД России по Валдайскому району Новгородской области в населенном пункте граждан, зарегистрированных по месту жительства или по месту пребывания, не значится. Последнее снятие с регистрационного учета д. Мыза оформлено в 1972 году.

Населенный пункт со всех сторон окружен лесным фондом. Территория населенного пункта заросла древесно-кустарниковой растительностью. Перспективы дальнейшего восстановления и развития деревни Мыза Костковского поселения отсутствуют.

Географические координаты населенного пункта широта 58°7.5' долгота 33°1.5'.

В соответствии с пунктом 2 статьи 10 областного закона от 11 ноября 2005 года № 559-ОЗ «Об административно-территориальном устройстве Новгородской области» решение вопросов упразднения статуса (категории) населенных пунктов, утративших признаки населенных пунктов, принимается без выявления мнения населения.

По результатам антикоррупционной экспертизы, проведенной при разработке проекта постановления Новгородской областной Думы «Об упразднении населенного пункта (статуса населенного пункта) Костковского поселения Валдайского района», коррупциогенных факторов не выявлено.

Принятие проекта постановления Новгородской областной Думы потребует внесения изменений в областной закон от 27.01.2025 № 627-ОЗ «О преобразовании всех поселений, входящих в состав Валдайского муниципального района Новгородской, путем их объединения и наделении вновь образованного муниципального образования статусом муниципального округа», реестр административно-территориального устройства области, утвержденный постановлением Администрации Новгородской области от 08.04.2008 № 121 «О Реестре административно-территориального устройства области».

**Председатель Думы Валдайского
муниципального района**




В.П.Литвиненко

Расчет
затрат, связанных с проведением мероприятий по упразднению
населенного пункта (статуса населенного пункта) деревни Мыза
Котсковского поселения Валдайского района

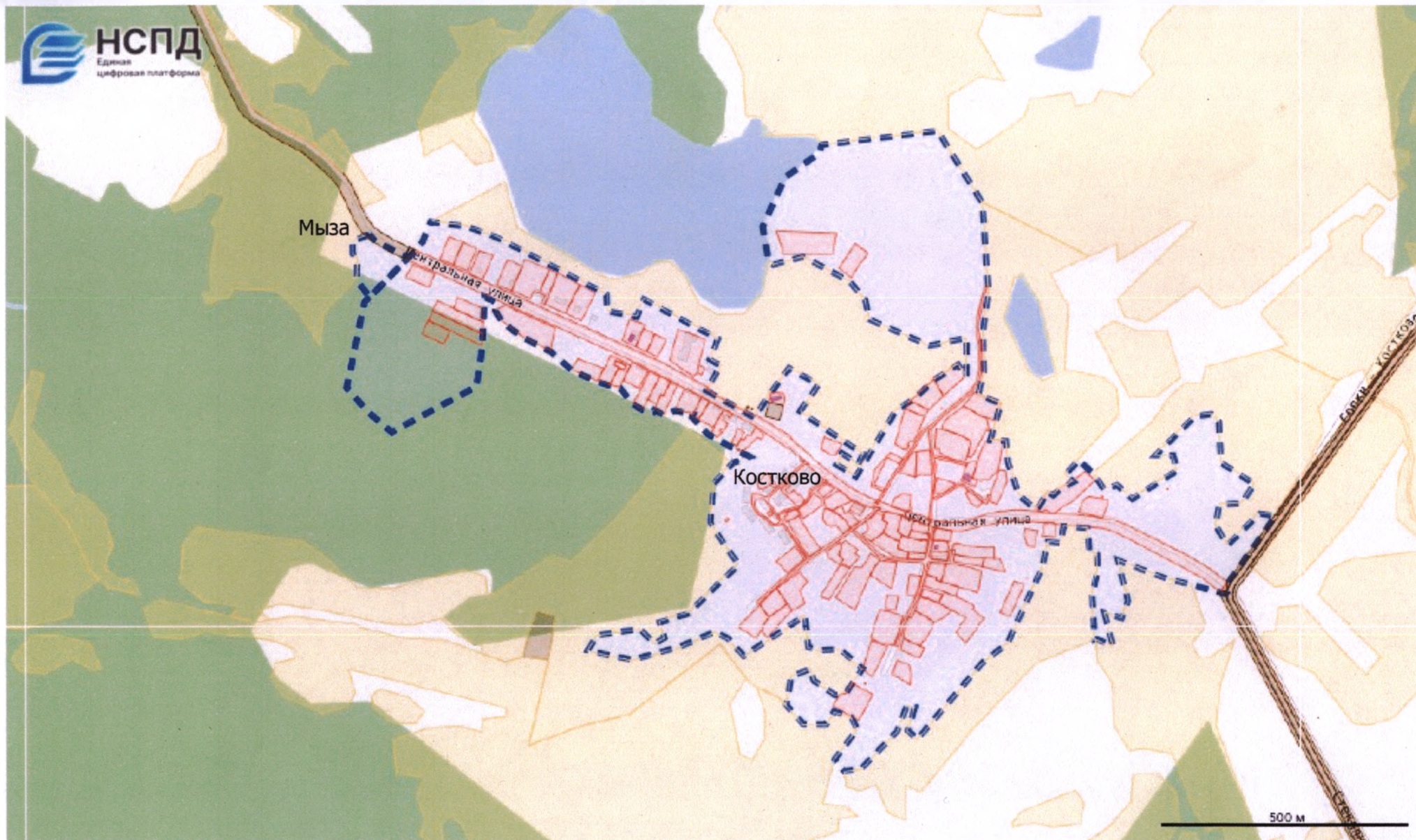
После принятия постановления Новгородской областной Думы об упразднении населенного пункта (статуса населенного пункта) деревни Мыза Котсковского поселения Валдайского района расходов из местного бюджета и бюджета Новгородской области не потребуется.

Председатель Думы Валдайского
муниципального района



В.П.Литвиненко

Местоположение деревни Мыза Костковского поселения Валдайского района



Масштаб 1:10000

Председатель Думы Валдайского муниципального района

В.П. Литвиненко

Фрагмент карты от 15:17 14.04.2025



Росреестр: Здания ЕГРН

 Здания

Земельные участки, выставленные на аукцион

 Земельные участки, выставленные на аукцион

Схемы расположения земельных участков

 ЗУ образуемые по схеме расположения

Границы населенных пунктов (линии)

 Границы населенных пунктов (линии)

Границы населенных пунктов

 Границы населенных пунктов (полигоны)

Муниципальные образования (полигональный)

 Муниципальные образования (полигональный)

Муниципальные образования (линейный)









 Муниципальные образования (линейный)

Государственная граница Российской Федерации

 Граница РФ



Росреестр: Земельные участки ЕГРН

-  Земли сельскохозяйственного назначения
-  Земли населенных пунктов
-  Земли промышленности и т.д.
-  Земли особо охраняемых территорий и объектов
-  Земли лесного фонда
-  Земли водного фонда
-  Земли запаса
-  Категория не установлена